

Vegetationspunkte mit Seilabstand < 3.50 m  
 Vegetationspunkte mit Seilabstand >= 3.50 m

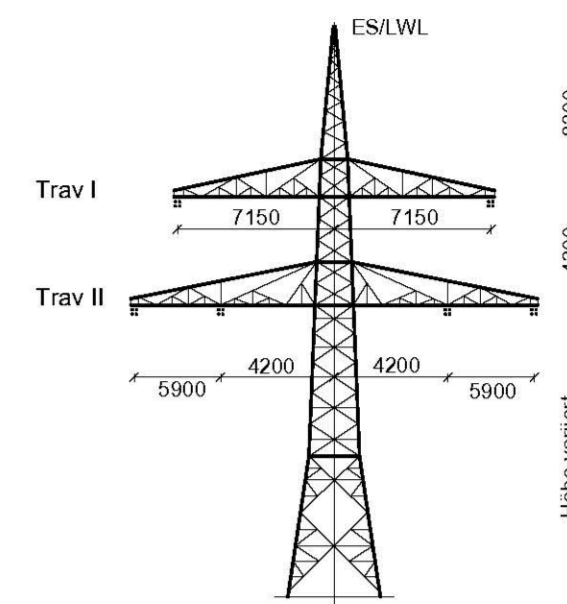
40AN  
 WE/WAdiff/WA100-21,00  
 DA-110kV  
 A-2-D  
 SF

- 283.75 -

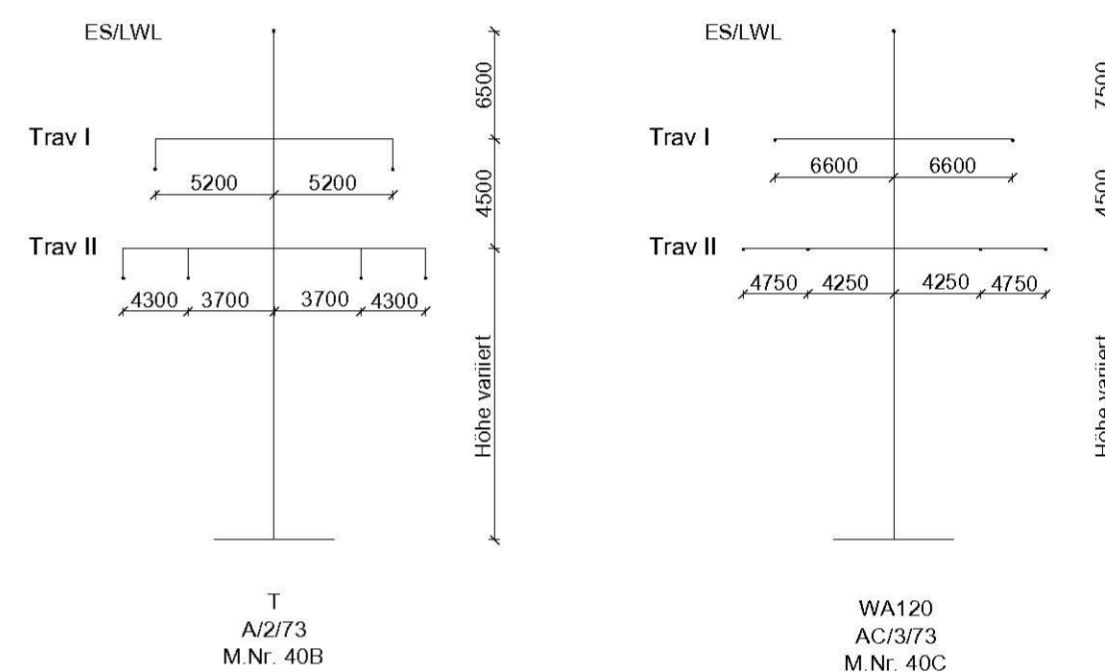
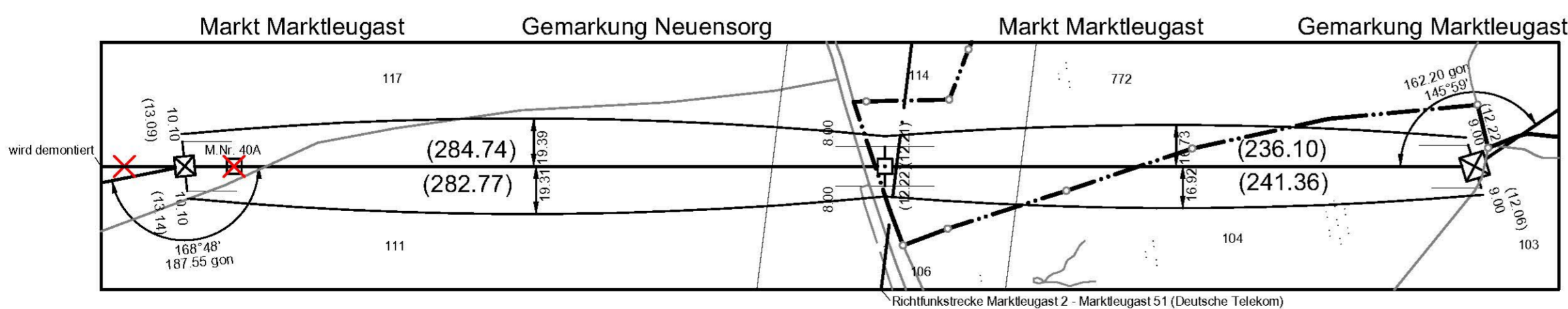
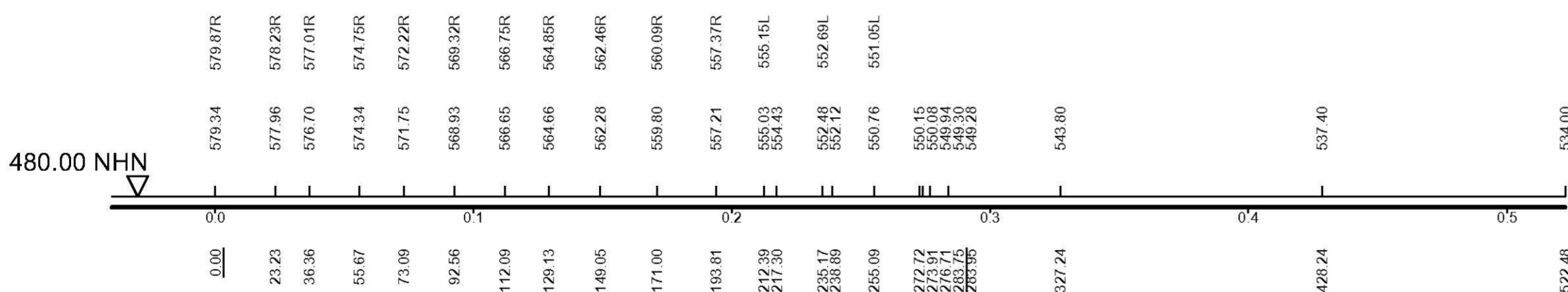
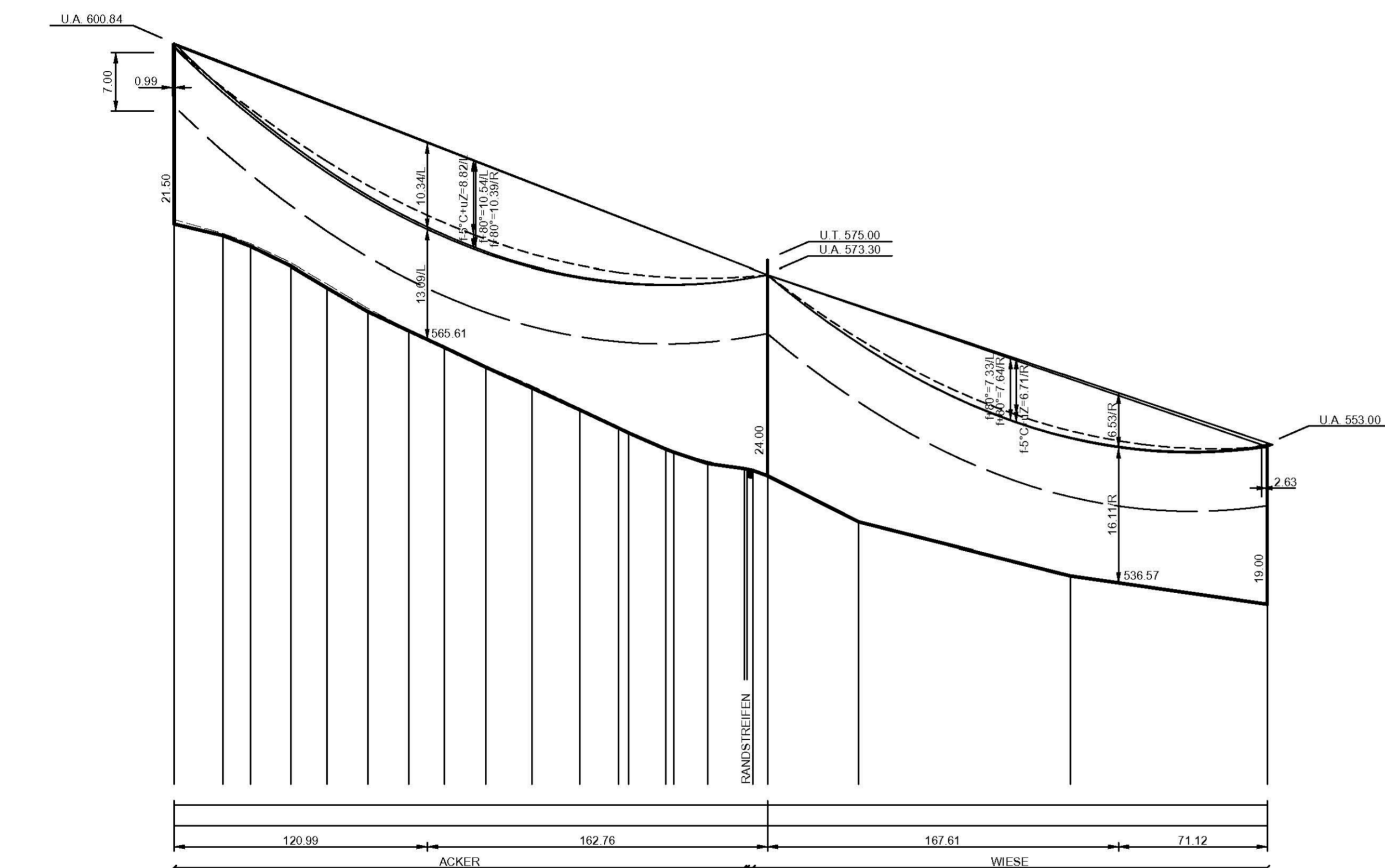
40B  
 T/25  
 DH  
 AC/3/73

- 238.73 -

40C  
 WA120/19  
 DA-110kV  
 AC/3/73



WE/WAdiff/WA100  
 A-2-D-2013.1  
 M.Nr. 40AN



Unterlage 4.6



# 110-kV-Leitung Anschluss Marktleugast Ltg. Nr. E74A

## LÄNGENPROFIL

Mast-Nr. 40AN - Mast-Nr. 40C

DIN VDE-Bestimmung	: 0210/5.69	EIS 2	WIND 1	TEMP.: 80°C
Gestänge	: A-2-D-2013.1; A/2/73; AC/3/73			
<b>Beseilung</b>				
Leitenseil	: 2 x 3 x 1 x Al/St 240/40; $\sigma_s = 71,2 \text{ N/mm}^2$			
Erdseil	:			
Luftkabel	: 1 x ASLH-DB(AW/AW 124/33 - 12,2); $\sigma_s = 112,0 \text{ N/mm}^2$			
Ketten	: DA = 3,50m (Neubau); DH = 1,70m (Bestand)			
Seitliche Überhöhung	: 8,50 m rechts ----- oder links - - - - - aufgenommen			
Datum der Profilaufnahme	: 04/2015			

### Planfeststellungsunterlage

Aufgestellt Bayreuth,	...17.08.2018...	Satzungsgemäß ausgelegt in der Zeit vom ..... bis .....
<i>i.V. Eldeley</i>	<i>i.A. Marie Sprung</i>	Zeit und Ort der Auslegung sind vor Auslegung ortsüblich bekannt gemacht worden
Firma <b>Omexom</b> Hochspannung GmbH	Maßstab: Länge 1:2000 Höhe 1:500	Gemeinde: .....
Datum 13.12.2017	Name Küter	Diensiegel/Unterschrift .....
Gepr. 26.03.2018	Kühnemund	Planfeststellungsbehörde
Zustand Gültig		Planfestgestellt mit Beschluss der Regierung von Oberfranken vom 08.11.2021, Az. 22-3322-5/18 Bayreuth, 08.11.2021
Org.-Einheit		gez. Stadler Regierungsdirektorin
Zust.	Änderung	Datum
		Name
Blatt: 2 / 2		