Vegetationspunkte mit Seilabstand < 3.50 m

Vegetationspunkte mit Seilabstand >= 3.50 m

108(B159)
WA140WAZ-27,00
DA-110kV
DA-4-DE
110-kV WE120 / SF

- 304.90 -

15(B112)
WA140-26,00
DA-110kV
DA-4-DE

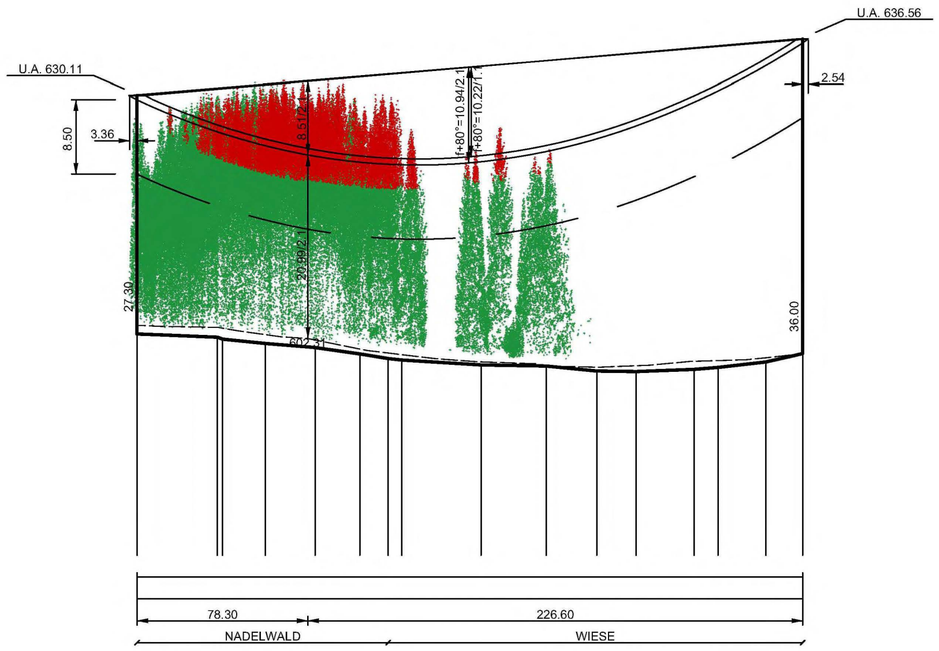

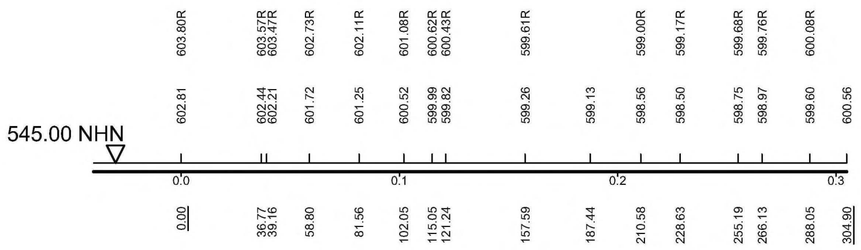

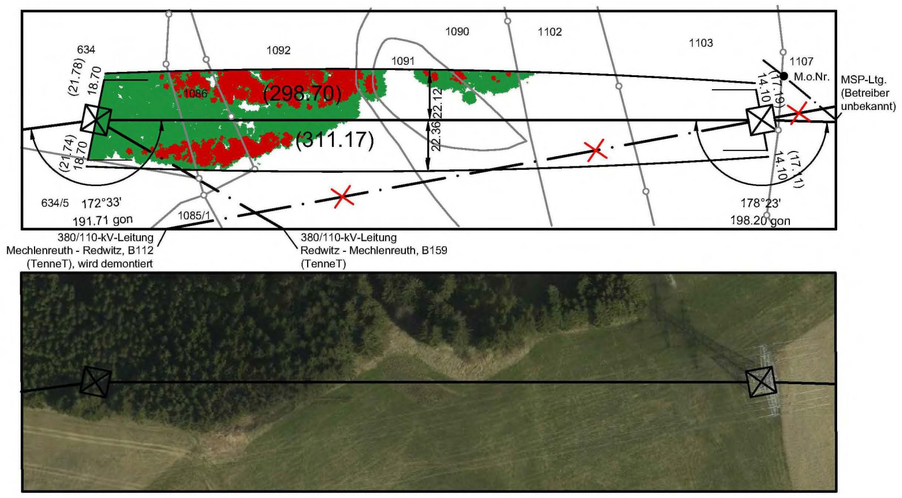

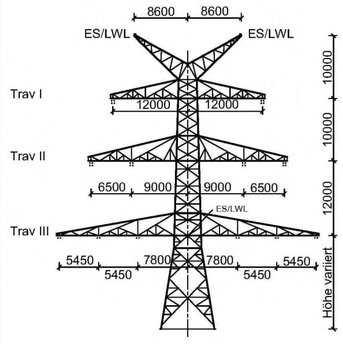

WA140WAZ
110-kV WE120
(geteilte Erdseilstütze)
DA-4-DE-2015.3
M.Nr. 108

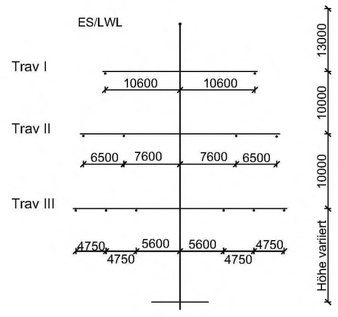

WA140
DA-4-DE-2010.1
M.Nr. 15

Unterlage 4.7

TenneT
Taking power further

110-kV-Leitung
Einführung Münchberg

Ltg. Nr. B159

LÄNGENPROFIL

Mast-Nr. 108(B159) - Mast-Nr. 15(B112)

2. Deckblatt

DIN VDE-Bestimmung	:	0210/EN 50341/04.16 EIS 2 WIND 1 TEMP.: 80°C
Gestänge	:	DA-4-DE-2015.3; DA-4-DE-2010.1
Beseilung		
Leiterseil	:	2 x 3 x 1 x 565-AL1/72-ST1A; σ_u= 46.0 N/mm²
	:	
Erdseil		-
Luftkabel	:	1 x 261-AL3/25-A20SA-26,0; dhgl. zum Leiterseil bei EDS (BAG)
Ketten	:	DA = 3.50m
Seitliche Überhöhung	:	17.0 m rechts — — — — — oder links — · — · — aufgenommen
Datum der Profilaufnahme	:	04/2015

Planfeststellungsunterlage

Aufgestellt
Bayreuth, 17.08.2018

i.V. ..... i.A. Mark Spranz .....

Satzungsgemäß ausgelegen in der Zeit
vom .....
bis .....

Zeit und Ort der Auslegung sind vor Auslegung ortsüblich bekannt gemacht worden

Gemeinde: .....

Dienstsiegel/Unterschrift .....

Planfeststellungsbehörde

Planfestgestellt mit Beschluss der Regierung von Oberfranken vom 08.11.2021,
Az. 22-3322-5/18
Bayreuth, 08.11.2021

gez.
Stadler
Regierungsdirektorin

BAYERN · REGIERUNG VON OBERFRANKEN

Firma	Maßstab:	Einheit:
Omexom Hochspannung GmbH	Länge 1:2000 Höhe 1:500	Meter

	Datum	Name
Bearb.	13.12.2017	Küter
Gepr.	26.03.2018	Kühnemund
Zustand		Gültig
Org.-Einheit		-

TenneT Taking power further

Zust.	Änderung	Datum	Name
A	2. Deckblatt	02.10.20	OHS

Blatt: 1 / 2

Quelle: Geobasisdaten © Bayrische Vermessungsverwaltung