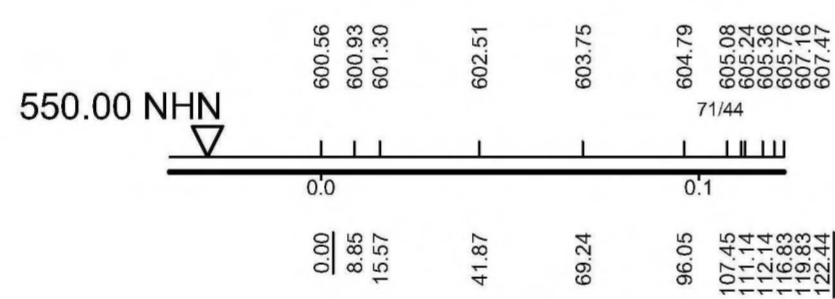
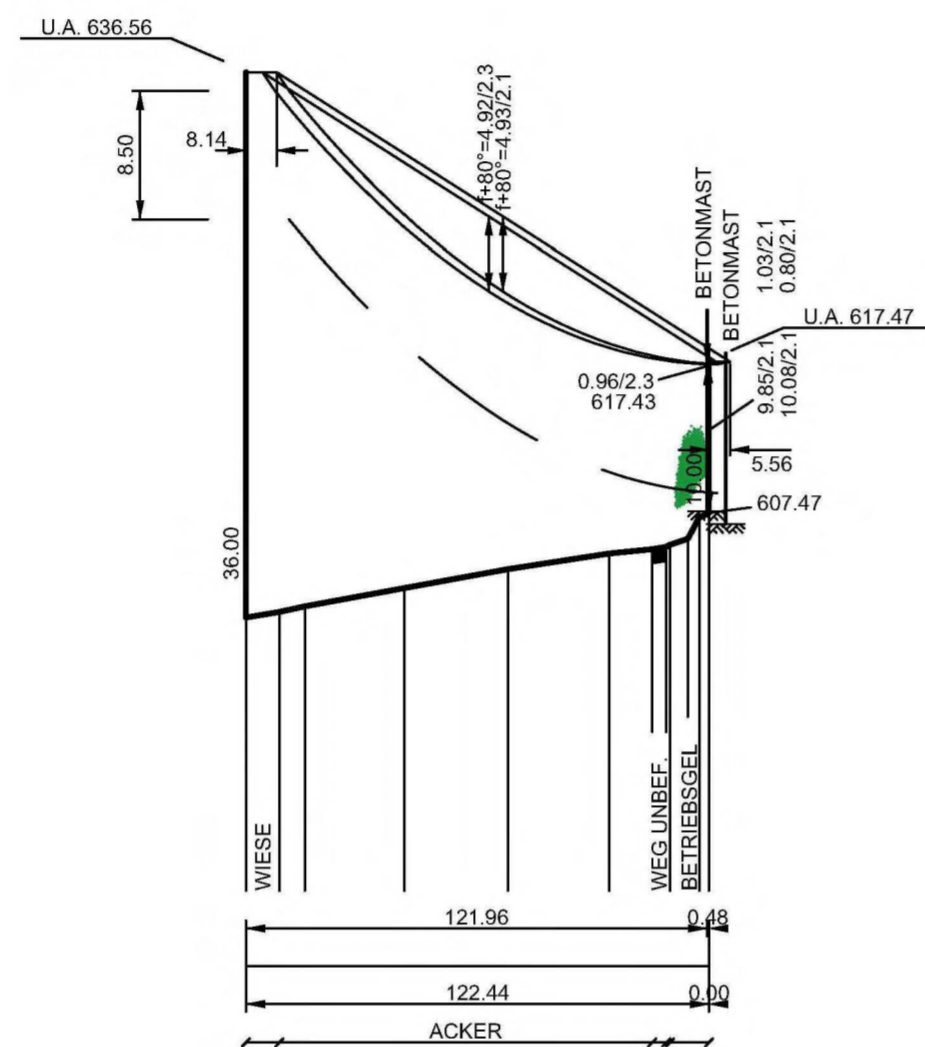
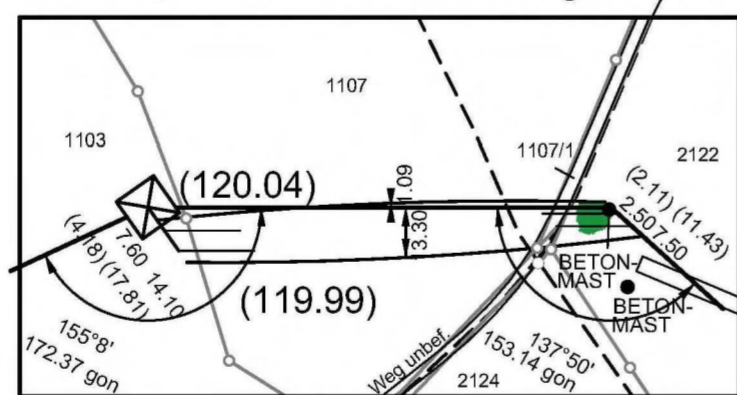


15(B112) SF 15
 WA140-26,00 110-kV-Portal
 DA-110kV - 122.44 - DA-110kV
 DA-4-DE



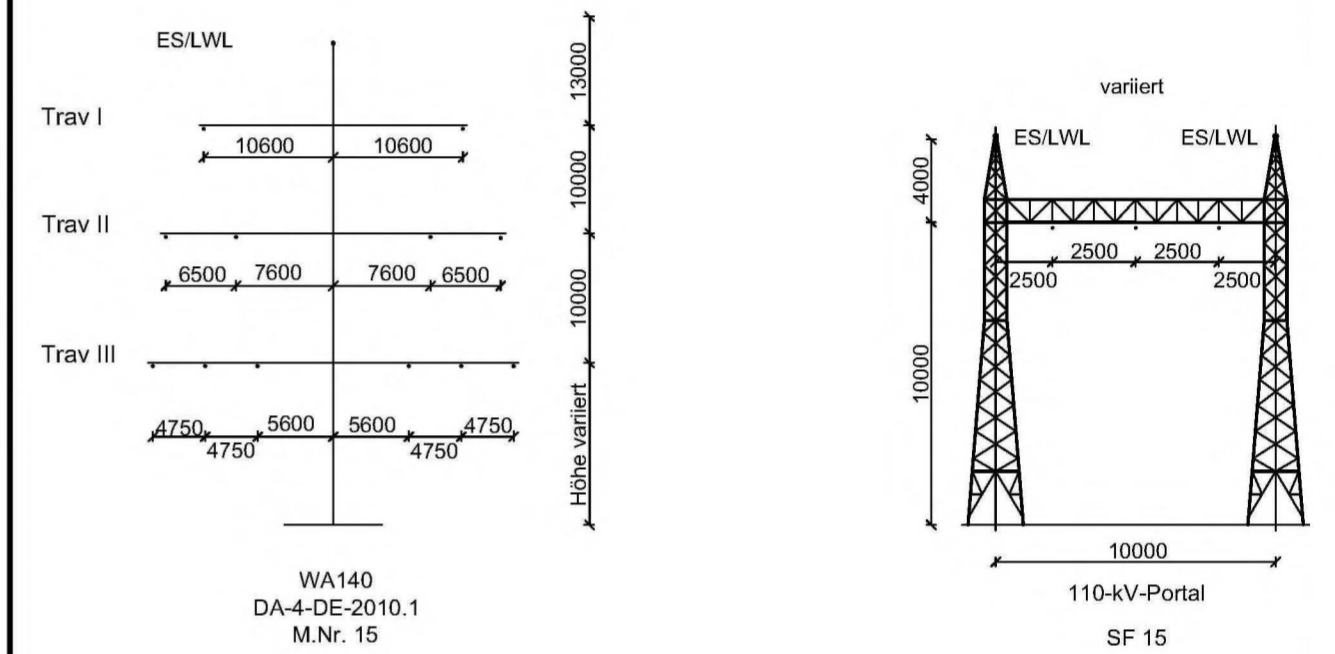
Gemeinde Gemarkung
 Münchberg Meierhof b. Münchberg



MSP-Kabel lagegl.
 LWL-Kabel im Leerrohr
 (Windpark Helmbrechts/Schwarzholz
 Swisspower Renewables AG)



Vegetationspunkte mit Seilabstand < 3.50 m
 Vegetationspunkte mit Seilabstand >= 3.50 m



Unterlage 4.7



110-kV-Leitung Einführung Münchberg

Ltg. Nr. B159

LÄNGENPROFIL Mast-Nr. 15(B112) - SF 15

2. Deckblatt

DIN VDE-Bestimmung	: 0210/EN 50341/04.16 EIS 2 WIND 1	TEMP.: 80°C
Gestänge	: DA-4-DE-2010.1	
Beseilung		
Leiterseil	: 1 x 3 x 1 x 565-AL1/72-ST1A; $\alpha = 15.0 \text{ N/mm}^2$	
Erdseil	: -	
Luftkabel	: 1 x 261-AL3/25-A20SA-26,0; dhgl. zum Leiterseil bei EDS (BAG)	
Ketten	: DA = 3.50m	
Seitliche Überhöhung	: 12.0 m rechts ----- oder links - . - . - . aufgenommen	
Datum der Profilaufnahme	: 04/2015	

Planfeststellungsunterlage

Aufgestellt
 Bayreuth, 17.08.2018

i.V. Elberly *i.A. Mark Sprung*

Satzungsgemäß ausgelegt in der Zeit
 vom
 bis

Zeit und Ort der Auslegung sind vor Auslegung ortsüblich bekannt gemacht worden

Gemeinde:

Firma
 Omexom
 Hochspannung GmbH

Maßstab:
 Länge 1:2000
 Höhe 1:500

Einheit:
 Meter

Datum	Name
Bearb. 09.08.2018	Mietusch
Gepr. 09.08.2018	Kühnemund
Zustand	Gültig
Org.-Einheit	-

Dienststempel/Unterschrift

Planfeststellungsbehörde
 Planfestgestellt mit Beschluss der Regierung
 von Oberfranken vom 08.11.2021,
 Az. 22-3322-5/18
 Bayreuth, 08.11.2021

gez.
 Stadler
 Regierungsdirektorin

