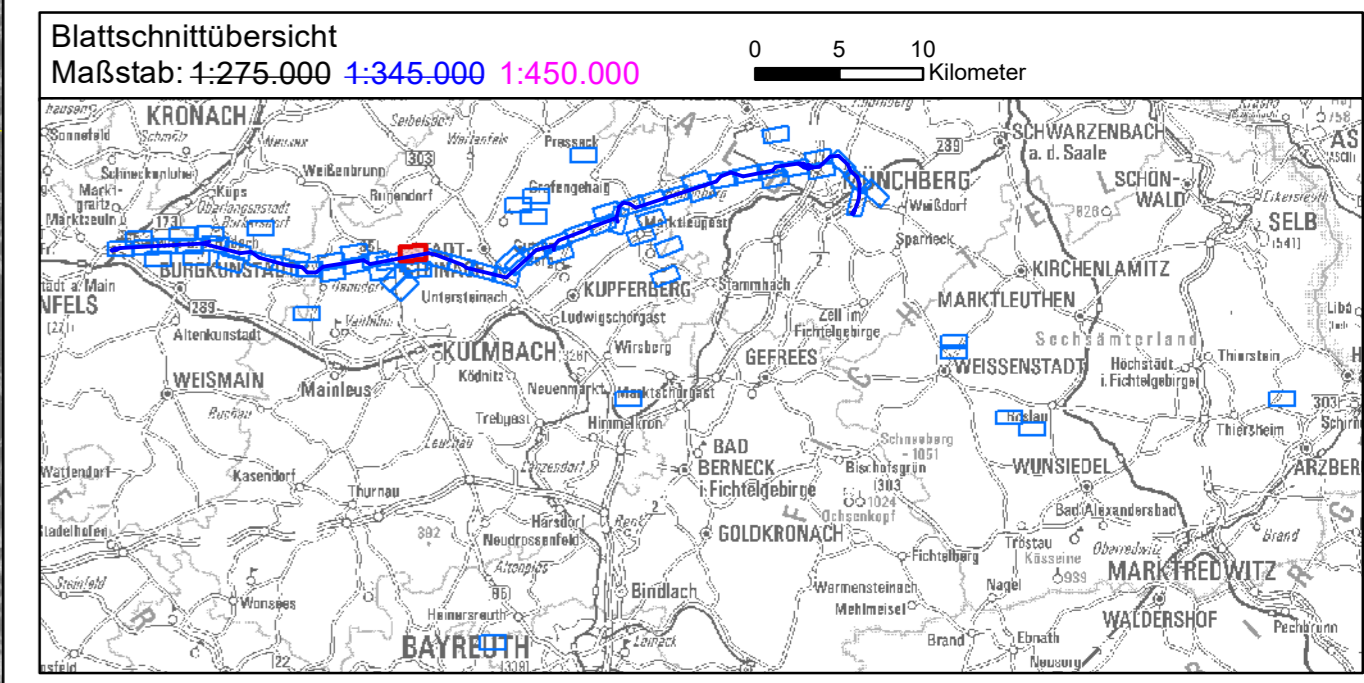



Landkreis Kulmbach
Stadt Kulmbach
Gemarkung Lehenthal

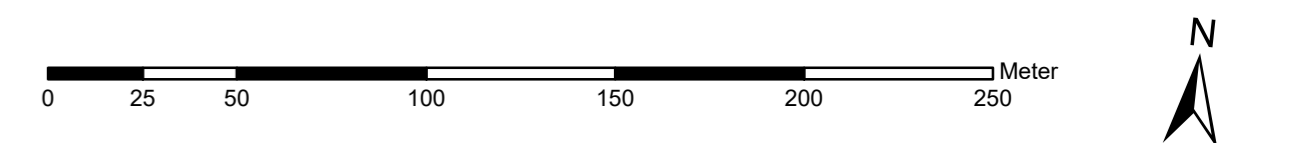
D62 Oberpfälzisch-Obermainisches Hügelland



Planfestgestellt mit Beschluss der Regierung von Oberfranken vom 08.11.2021.
Az. 22-3322-5/18
Bayreuth, 08.11.2021








gez.
Stadler
Regierungsdirektorin



2	3. Deckblatt	30.07.2021	TNL
1	2. Deckblatt	18.12.2020	TNL
Nr.	Art der Änderung	Datum	Zeichen

Unterlagen zum Planfeststellungsverfahren (3. Deckblatt)

Umweltstudie (UJS / LBP)

Vorhabensträger:	Tennet TSO GmbH Bernecker Straße 70 95448 Bayreuth	
Ersteller:	TNL Umweltplanung Raiffeisenstraße 7 35410 Hungen Institut für Umweltplanung und Raumentwicklung Amalienstraße 79 80799 München	 
Vorhaben:	Ostbayernring – Ersatzneubau 380/110-kV-Höchstspannungsleitung Redwitz – Schwandorf einschließlich Rückbau der Bestandsleitung Abschnitt Umspannwerk Redwitz – Umspannwerk Mechenreuth (Ltg.Nr. B159) Mast-Nr. 47 - 49	
Unterlage:	Umweltstudie (UJS / LBP) Maßnahmendetailplan Kompensation	
Unterlage- / Blatt-Nr.:	B 5.2.1 / Blatt 14 von 40 66 76	bearbeitet: Helbing 06.08.2018
Maßstab:	1:2.000	gezeichnet: Menzel 06.08.2018
Blattgröße:	975 x 420 mm	geprüft: Bernshausen / Marzelli 17.08.2018
Aufgestellt:	Bayreuth, den 17.08.2018	
	i. V. Thomas Ehrhardt-Unglaub i. A. Mark Sprung  	

Daten: © Bayerische Vermessungsverwaltung (www.lbv.de), © Bayerisches Landesamt für Umwelt (www.lfu.bayern.de), © Bayerische Forstverwaltung, Rauminformationssystem der Regierung von Oberfranken, © Bayerisches Landesamt für Denkmalpflege (www.bfd.de), © GeoBasis-DE / BKG 2018 (www.bkg.bund.de)