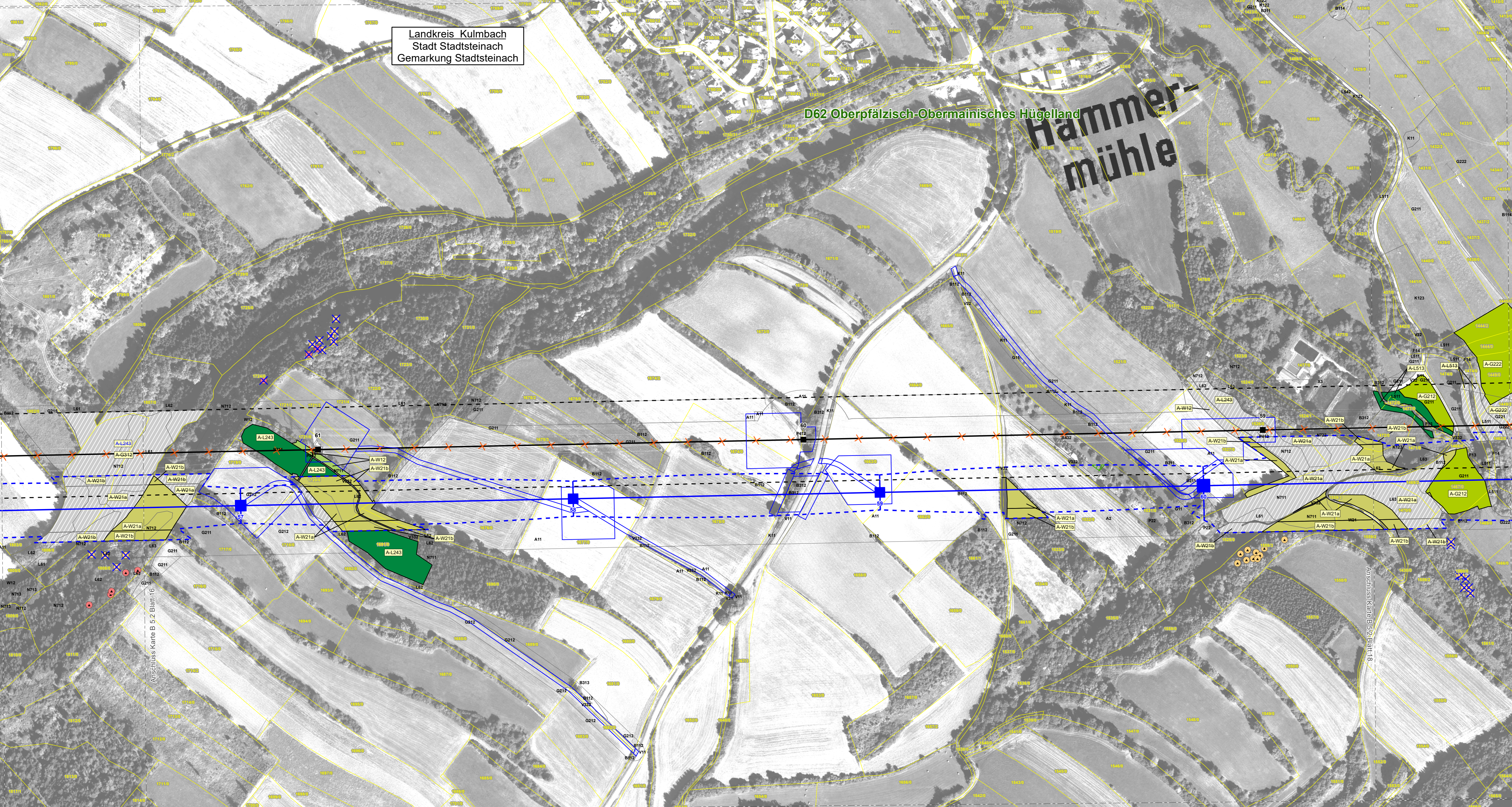


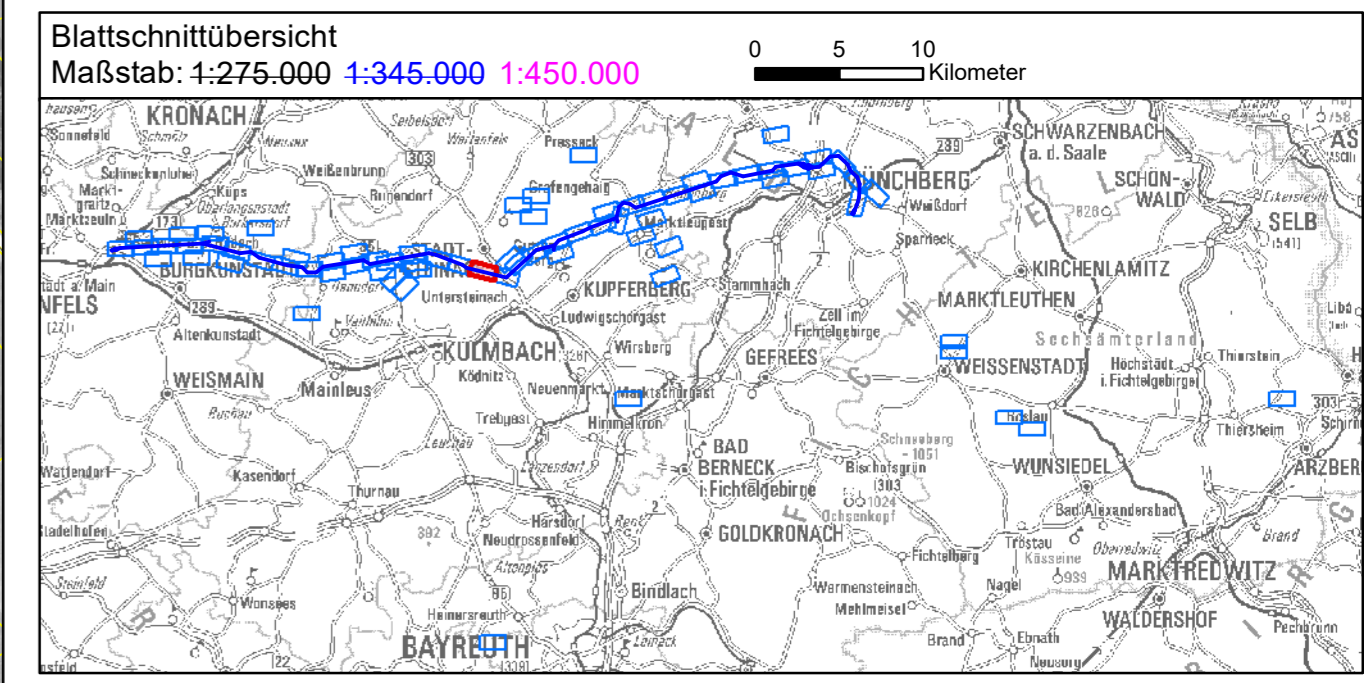
Daten: © Bayerische Vermessungsverwaltung (www.lbv.de), © Bayerisches Landesamt für Umwelt (www.lfu.bayern.de), © Bayerische Forstverwaltung, Rauminformationssystem der Regierung von Oberfranken,
 © Bayerisches Landesamt für Denkmalpflege (www.blfd.de), © GeoBasis-DE / BKG 2018 (www.bkg.bund.de)



Landkreis Kulmbach
 Stadt Stadtsteinach
 Gemarkung Stadtsteinach

D62 Oberpfälzisch-Obermainisches Hügelland


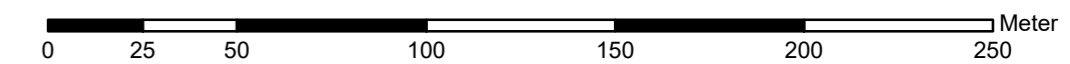
Hammermühle



Blattschnittübersicht
 Maßstab: 1:275.000 1:345.000 1:450.000

Planfestgestellt mit Beschluss der Regierung von Oberfranken vom 08.11.2021, Az. 22-3322-5/18 Bayreuth, 08.11.2021

gez. Stadler
 Regierungsdirektorin

2	3. Deckblatt	30.07.2021	TNL
1	2. Deckblatt	18.12.2020	TNL
Nr.	Art der Änderung	Datum	Zeichen

Unterlagen zum Planfeststellungsverfahren (3. Deckblatt)

Umweltstudie (UVS / LBP)

Vorhabensträger: Tennet TSO GmbH

Bernecker Straße 70
 95448 Bayreuth



Ersteller: TNL Umweltplanung
 Raiffeisenstraße 7
 35410 Hungen
 Tel.: +49 (0) 6402/ 51 9621-0
 Fax: +49 (0) 6402/ 51 9621-30



Institut für Umweltplanung und Raumentwicklung
 Amalienstraße 79
 80799 München
 Tel.: +49 (0) 89/ 30 74 975-0
 Fax: +49 (0) 89/ 30 74 975-25



Vorhaben: **Ostbayererring – Ersatzneubau 380/110-kV-Höchstspannungsleitung Redwitz – Schwandorf einschließlich Rückbau der Bestandsleitung**

Abschnitt Umspannwerk Redwitz – Umspannwerk Mechenreuth (Ltg.Nr. B159) Mast-Nr. 57 - 60

Unterlage: Umweltstudie (UVS / LBP)
 Maßnahmindetailplan Kompensation

Unterlage- / Blatt-Nr.: B 5.2.1 / Blatt 17 von 40 66 76	bearbeitet:	Helbing	06.08.2018
Maßstab: 1:2.000	gezeichnet:	Menzel	06.08.2018
Blattgröße: 975 x 420 mm	geprüft:	Bernshausen / Marzelli	17.08.2018
Aufgestellt: Bayreuth, den 17.08.2018			
i. V. Thomas Ehrhardt-Unglaub		i. A. Mark Sprung	
