
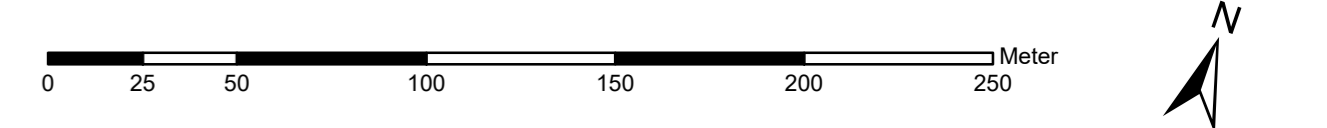


Planfestgestellt mit Beschluss der Regierung von Oberfranken vom 08.11.2021, Az. 22-3322-5/18 Bayreuth, 08.11.2021






gez. Stadler  
Regierungsdirektorin

2	3. Deckblatt	30.07.2021	TNL
1	2. Deckblatt	18.12.2020	TNL
Nr.	Art der Änderung	Datum	Zeichen

**Unterlagen zum Planfeststellungsverfahren (3. Deckblatt)**

Umweltstudie (UVS / LBP)

Vorhabensträger:	Tennet TSO GmbH	
	Bernecker Straße 70 95448 Bayreuth	
Ersteller:	TNL Umweltplanung	
	Raiffeisenstraße 7 35410 Hungen	Tel.: +49 (0) 6402/ 51 9621-0 Fax: +49 (0) 6402/ 51 9621-30
	Institut für Umweltplanung und Raumentwicklung	
	Amalienstraße 79 80799 München	Tel.: +49 (0) 89/ 30 74 975-0 Fax: +49 (0) 89/ 30 74 975-25
Vorhaben:	<b>Ostbayernring – Ersatzneubau 380/110-kV-Höchstspannungsleitung Redwitz – Schwandorf einschließlich Rückbau der Bestandsleitung</b>	
	Abschnitt Umspannwerk Redwitz – Umspannwerk Mechenreuth (Ltg.Nr. B159) Mast-Nr. 75 - 78	
Unterlage:	Umweltstudie (UVS / LBP) Maßnahmindetailplan Kompensation	
Unterlage- / Blatt-Nr.:	B 5.2.1 / Blatt 23 von 40 66 76	bearbeitet: Helbing 06.08.2018
Maßstab:	1:2.000	gezeichnet: Menzel 06.08.2018
Blattgröße:	975 x 420 mm	geprüft: Bernshausen / Marzelli 17.08.2018
Aufgestellt:	Bayreuth, den 17.08.2018	
	i. V. Thomas Ehrhardt-Unglaub	i. A. Mark Sprung
		

Daten: © Bayerische Vermessungsverwaltung (www.lbv.de), © Bayerisches Landesamt für Umwelt (www.lfu.bayern.de), © Bayerische Forstverwaltung, Rauminformationssystem der Regierung von Oberfranken, © Bayerisches Landesamt für Denkmalpflege (www.blfd.de), © GeoBasis-DE / BKG 2018 (www.bkg.bund.de)