

Landkreis Kulmbach  
Markt Marktlegast  
Gemarkung Neuensorg

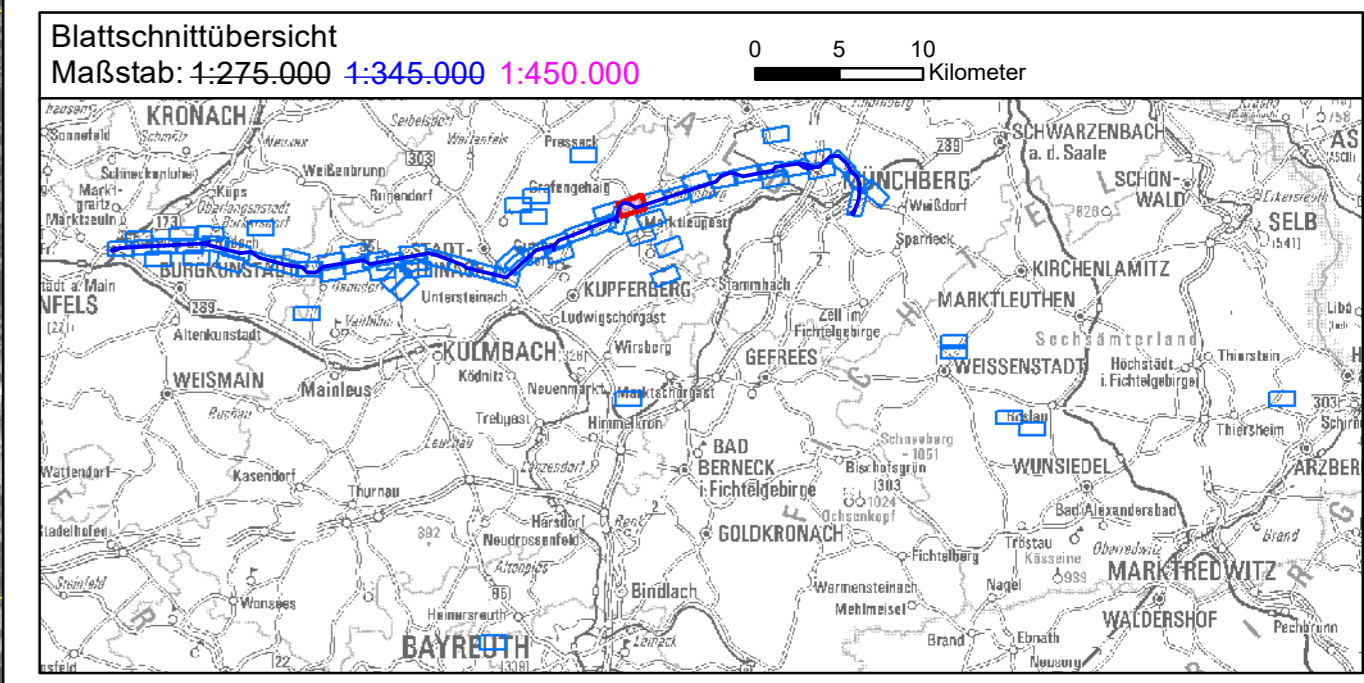
Landkreis Kulmbach  
Markt Marktlegast  
Gemarkung Hohenberg

D48 Thüringisches-Fränkisches Mittelgebirge

595

Vorderrehberg

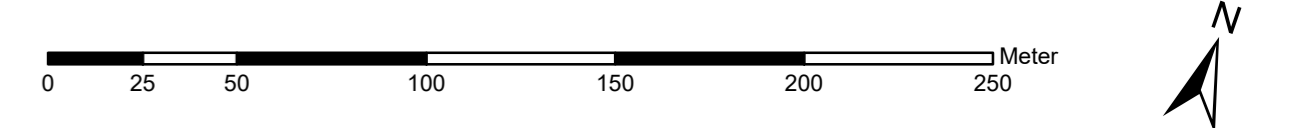
Daten: © Bayerische Vermessungsverwaltung (www.lbv.de), © Bayerisches Landesamt für Umwelt (www.flu.bayern.de), © Bayerische Forstverwaltung, Rauminformationssystem der Regierung von Oberfranken, © Bayerisches Landesamt für Denkmalpflege (www.blfd.de), © GeoBasis-DE / BKG 2018 (www.bkg.bund.de)



Planfestgestellt mit Beschluss der Regierung von Oberfranken vom 08.11.2021, Az. 22-3322-5/18 Bayreuth, 08.11.2021






gez. Stadler  
Regierungsdirektorin



Nr.	Art der Änderung	Datum	Zeichen
2	3. Deckblatt	30.07.2021	TNL
1	2. Deckblatt	18.12.2020	TNL

**Unterlagen zum Planfeststellungsverfahren (3. Deckblatt)**

Umweltstudie (UVS / LBP)

Vorhabensträger: Tennet TSO GmbH			
Bernecker Straße 70 95448 Bayreuth			
Ersteller: TNL Umweltplanung			
Raiffeisenstraße 7 35410 Hungen		Tel.: +49 (0) 6402/ 51 9621-0 Fax: +49 (0) 6402/ 51 9621-30	
Institut für Umweltplanung und Raumentwicklung			
Amalienstraße 79 80799 München		Tel.: +49 (0) 89/ 30 74 975-0 Fax: +49 (0) 89/ 30 74 975-25	
Vorhaben: <b>Ostbayererring – Ersatzneubau 380/110-kV-Höchstspannungsleitung Redwitz – Schwandorf einschließlich Rückbau der Bestandsleitung</b>			
Abschnitt Umspannwerk Redwitz – Umspannwerk Mechenreuth (Ltg.Nr. B159) Mast-Nr. 81 – 85			
Unterlage: Umweltstudie (UVS / LBP) Maßnahmendetailplan Kompensation			
Unterlage- / Blatt-Nr.: B 5.2.1 / Blatt 25 von 40 66 76	bearbeitet: Helbing	06.08.2018	
Maßstab: 1:2.000	gezeichnet: Menzel	06.08.2018	
Blattgröße: 975 x 420 mm	geprüft: Bernshausen / Marzelli	17.08.2018	
Aufgestellt: Bayreuth, den 17.08.2018			
i. V. Thomas Ehrhardt-Unglaub		i. A. Mark Sprung	
