

(320)

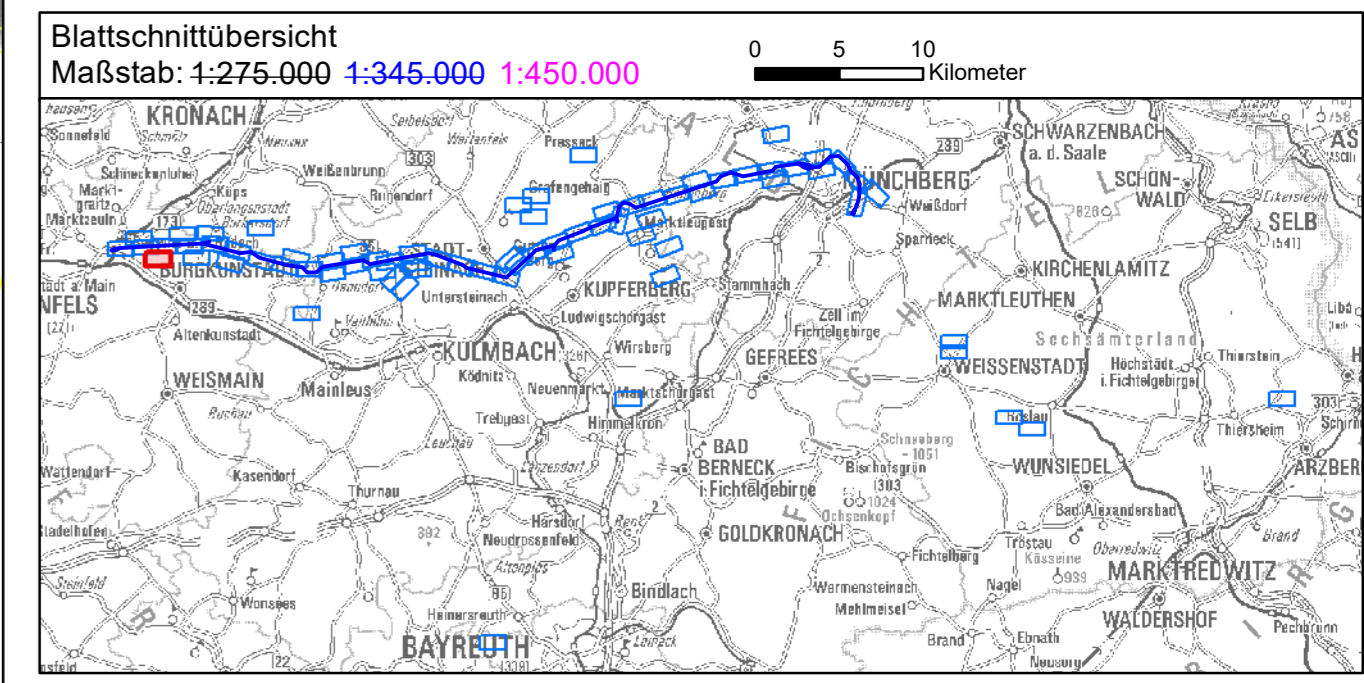
Landkreis Lichtenfels  
Stadt Burgkunstadt  
Gemarkung Ebneith

Landkreis Lichtenfels  
Stadt Burgkunstadt  
Gemarkung Weidnitz

Landkreis Lichtenfels  
Gemeinde Redwitz a.d. Rodach  
Gemarkung Redwitz a.d. Rodach


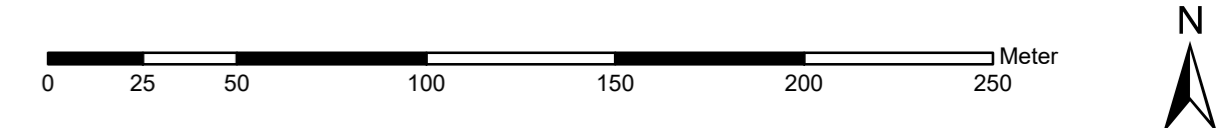
446

D62 Oberpfälzisch-Obermainisches Hügelland



Planfestgestellt mit Beschluss der Regierung von Oberfranken vom 08.11.2021, Az. 22-3322-5/18 Bayreuth, 08.11.2021

gez.  
Stadler  
Regierungsdirektorin

2	3. Deckblatt	30.07.2021	TNL
1	2. Deckblatt	18.12.2020	TNL
Nr.	Art der Änderung	Datum	Zeichen

**Unterlagen zum Planfeststellungsverfahren (3. Deckblatt)**

Umweltstudie (UVS / LBP)

Vorhabenträger: TenneT TSO GmbH  
Bernecker Straße 70  
95448 Bayreuth



Ersteller: TNL Umweltplanung  
Raiffeisenstraße 7  
35410 Hungen  
Tel.: +49 (0) 6402/ 51 9621-0  
Fax: +49 (0) 6402/ 51 9621-30

Institut für Umweltplanung und Raumentwicklung  
Amalienstraße 79  
80799 München  
Tel.: +49 (0) 89/ 30 74 975-0  
Fax: +49 (0) 89/ 30 74 975-25


Vorhaben: **Ostbayererring – Ersatzneubau 380/110-kV-Höchstspannungsleitung Redwitz – Schwandorf einschließlich Rückbau der Bestandsleitung**  
Abschnitt Umspannwerk Redwitz – Umspannwerk Mechenreuth (Ltg.Nr. B159)

Unterlage: Umweltstudie (UVS / LBP)  
Maßnahmindetailplan Kompensation

Unterlage- / Blatt-Nr.: B 5.2.1 / Blatt 41 von 40 66 76	bearbeitet:	Helbing	06.08.2018
Maßstab: 1:2.000	gezeichnet:	Menzel	06.08.2018
Blattgröße: 975 x 420 mm	geprüft:	Bernshausen / Marzelli	17.08.2018

Aufgestellt: Bayreuth, den 17.08.2018

i. V. Thomas Ehrhardt-Unglaub    i. A. Mark Sprung

