
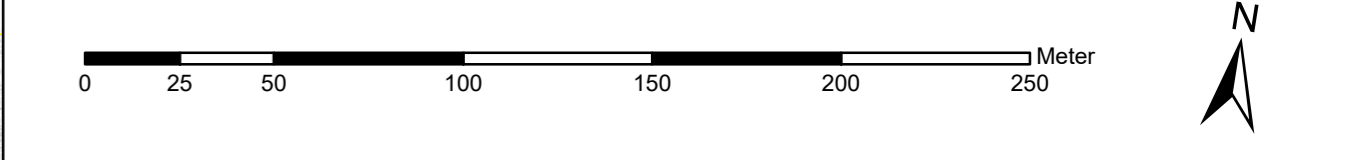


Blattschnittübersicht  
 Maßstab: 1:275.000 1:345.000 1:450.000






Planfestgestellt mit Beschluss der Regierung von Oberfranken vom 08.11.2021, Az. 22-3322-5/18  
 Bayreuth, 08.11.2021

gez. Stadler  
 Regierungsdirektorin

2	3. Deckblatt	30.07.2021	TNL
1	2. Deckblatt	18.12.2020	TNL
Nr.	Art der Änderung	Datum	Zeichen

**Unterlagen zum Planfeststellungsverfahren (3. Deckblatt)**

<p>Vorhabensträger: Tennet TSO GmbH</p>  <p>Bernecker Straße 70 95448 Bayreuth</p>			
<p>Ersteller: TNL Umweltplanung</p> <p>Raiffeisenstraße 7 35410 Hungen Tel.: +49 (0) 6402/ 51 9621-0 Fax: +49 (0) 6402/ 51 9621-30</p> <p>Institut für Umweltplanung und Raumentwicklung</p> <p>Amalienstraße 79 80799 München Tel.: +49 (0) 89/ 30 74 975-0 Fax: +49 (0) 89/ 30 74 975-25</p>  			
<p>Vorhaben: <b>Ostbayererring – Ersatzneubau 380/110-kV-Höchstspannungsleitung Redwitz – Schwandorf einschließlich Rückbau der Bestandsleitung</b></p> <p>Abschnitt Umspannwerk Redwitz – Umspannwerk Mechenreuth (Ltg.Nr. B159)</p> <p>Unterlage: Umweltstudie (UVS / LBP)          Maßnahmendetailplan Kompensation</p>			
<p>Unterlage- / Blatt-Nr.: B 5.2.1 / Blatt 48 von 40 66 76</p>	<p>bearbeitet: Helbing</p>	<p>06.08.2018</p>	
<p>Maßstab: 1:2.000</p>	<p>gezeichnet: Menzel</p>	<p>06.08.2018</p>	
<p>Blattgröße: 975 x 420 mm</p>	<p>geprüft: Bernshausen / Marzelli</p>	<p>17.08.2018</p>	
<p>Aufgestellt: Bayreuth, den 17.08.2018</p> <p>i. V. Thomas Ehrhardt-Unglaub    i. A. Mark Sprung</p>  			

Daten: © Bayerische Vermessungsverwaltung (www.lbv.de), © Bayerisches Landesamt für Umwelt (www.lfu.bayern.de), © Bayerische Forstverwaltung, Rauminformationssystem der Regierung von Oberfranken, © Bayerisches Landesamt für Denkmalpflege (www.bfd.de), © GeoBasis-DE / BKG 2018 (www.bkg.bund.de)