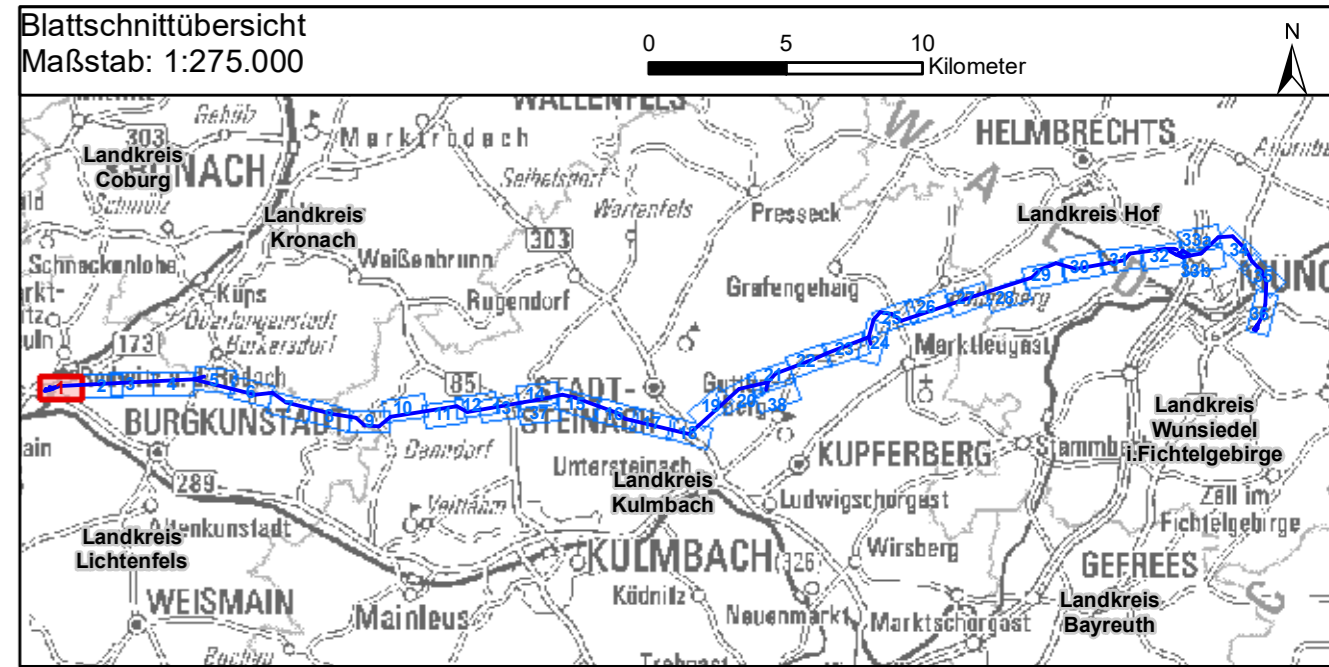


Landkreis Lichtenfels
Gemeinde Redwitz a.d. Rodach
Gemarkung Redwitz a.d. Rodach


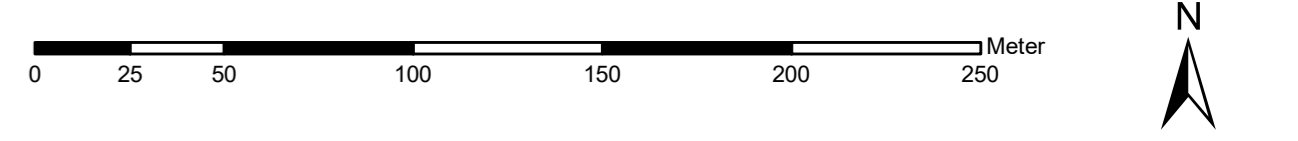
Landkreis Lichtenfels
Gemeinde Stadt Burgkunstadt
Gemarkung Neuses a.Main

Landkreis Lichtenfels
Markt Marktzeuln
Gemarkung Zettlitz




Planfestgestellt mit Beschluss der Regierung von Oberfranken vom 08.11.2021, Az. 22-3322-5/18 Bayreuth, 08.11.2021

gez. Stadler
Regierungsdirektorin

Nr.	1	2. Deckblatt	18.12.2020	TNL
		Art der Änderung	Datum	Zeichen

Unterlagen zum Planfeststellungsverfahren (2. Deckblatt)
Umweltstudie (UVS / LBP)

Vorhabensträger: Tennet TSO GmbH Bernecker Straße 70 95448 Bayreuth			
Ersteller: TNL Umweltplanung Raiffeisenstraße 7 35410 Hungen		Tel.: +49 (0) 6402/ 51 9621-0 Fax: +49 (0) 6402/ 51 9621-30	
Institut für Umweltplanung und Raumentwicklung Amalienstraße 79 80799 München		Tel.: +49 (0) 89/ 30 74 975-0 Fax: +49 (0) 89/ 30 74 975-25	
Vorhaben: Ostbayernring – Ersatzneubau 380/110-kV-Höchstspannungsleitung Redwitz – Schwandorf einschließlich Rückbau der Bestandsleitung Abschnitt Umspannwerk Redwitz – Umspannwerk Mechlenreuth (Ltg.Nr. B159) Mast-Nr. 1 - 5			
Unterlage: Umweltstudie (UVS / LBP) Maßnahmindetailplan Vermeidung			
Unterlage- / Blatt-Nr.: B 5.2.2 / Blatt 1 von 38	bearbeitet: Helbing	06.08.2018	
Maßstab: 1:2.000	gezeichnet: Menzel	06.08.2018	
Blattgröße: 975 x 420 mm	geprüft: Bernshausen / Marzelli	17.08.2018	
Aufgestellt: Bayreuth, den 17.08.2018			
i. V. Thomas Ehrhardt-Unglaub		i. A. Mark Sprung	
