

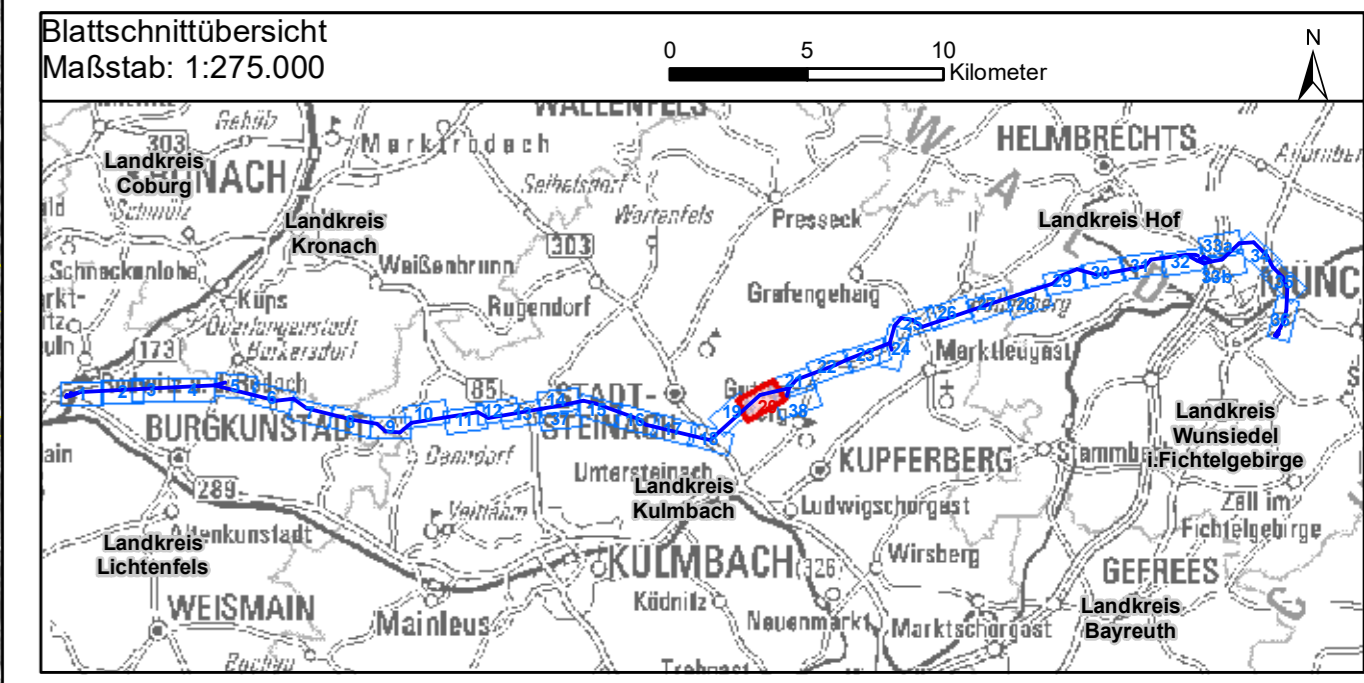
Landkreis Kulmbach
Stadt Stadtsteinach
Gemarkung Stadtsteinach

Landkreis Kulmbach
Stadt Stadtsteinach
Gemarkung Vogtendorf


Landkreis Kulmbach
Gemeinde Guttenberg
Gemarkung Guttenberg

Landkreis Kulmbach
Stadt Stadtsteinach
Gemarkung Stadtsteinach

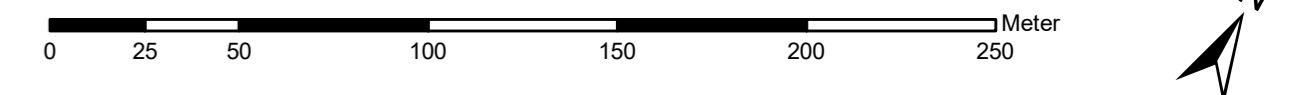
Landkreis Kulmbach
Gemeinde Guttenberg
Gemarkung Guttenberg



Planfestgestellt mit Beschluss der Regierung von Oberfranken vom 08.11.2021, Az. 22-3322-5/18 Bayreuth, 08.11.2021






gez.
Stadler
Regierungsdirektorin



1	2. Deckblatt	18.12.2020	TNL
Nr.	Art der Änderung	Datum	Zeichen

Unterlagen zum Planfeststellungsverfahren (2. Deckblatt)
Umweltstudie (UVS / LBP)

Vorhabensträger:	Tennet TSO GmbH	
	Bernecker Straße 70 95448 Bayreuth	
Ersteller:	TNL Umweltplanung	
	Raiffeisenstraße 7 35410 Hungen	Tel.: +49 (0) 6402/ 51 9621-0 Fax: +49 (0) 6402/ 51 9621-30
	Institut für Umweltplanung und Raumentwicklung	
	Amalienstraße 79 80799 München	Tel.: +49 (0) 89/ 30 74 975-0 Fax: +49 (0) 89/ 30 74 975-25
Vorhaben:	Ostbayernring – Ersatzneubau 380/110-kV-Höchstspannungsleitung Redwitz – Schwandorf einschließlich Rückbau der Bestandsleitung	
	Abschnitt Umspannwerk Redwitz – Umspannwerk Mechlenreuth (Ltg.Nr. B159) Mast-Nr. 65 - 69	
Unterlage:	Umweltstudie (UVS / LBP) Maßnahmindetailplan Vermeidung	
Unterlage- / Blatt-Nr.:	B 5.2.2 / Blatt 20 von 38	bearbeitet: Helbing 06.08.2018
Maßstab:	1:2.000	gezeichnet: Menzel 06.08.2018
Blattgröße:	975 x 420 mm	geprüft: Bernshausen / Marzelli 17.08.2018
Aufgestellt:	Bayreuth, den 17.08.2018	
	i. V. Thomas Ehrhardt-Unglaub	i. A. Mark Sprung
	