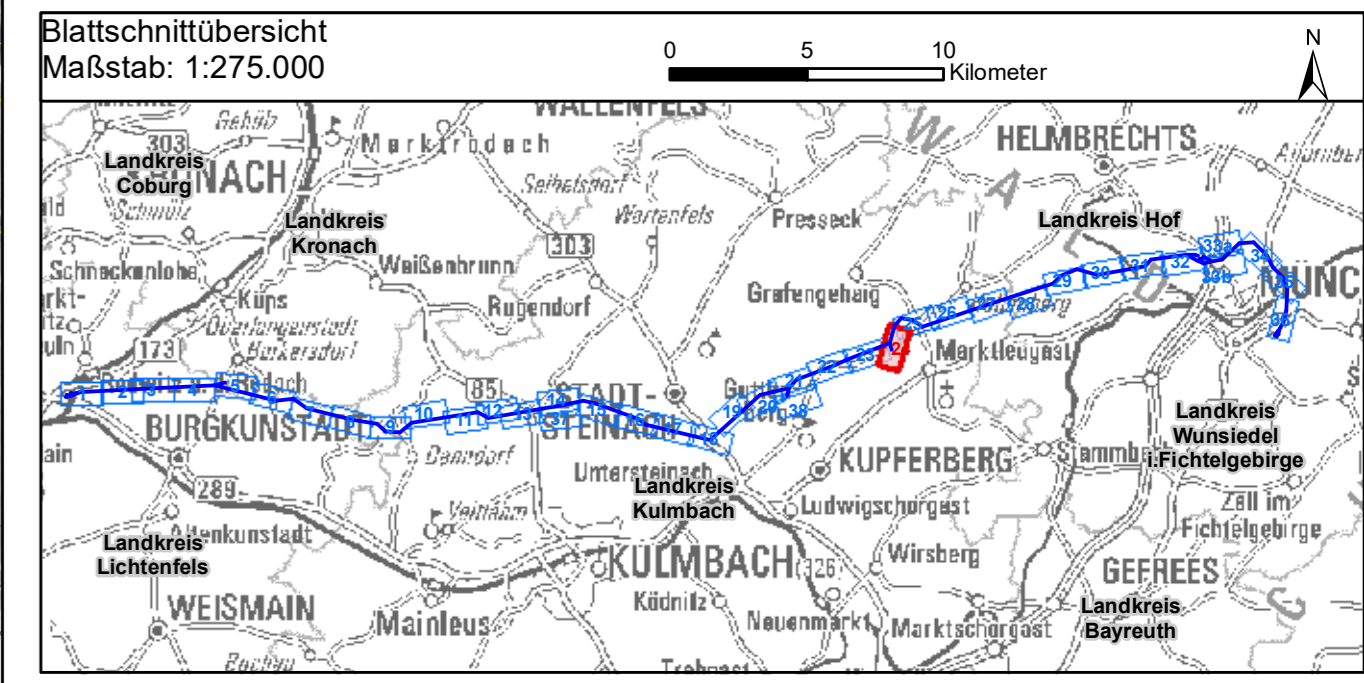


Landkreis Kulmbach  
Markt Marktlegast  
Gemarkung Trandorf

Landkreis Kulmbach  
Markt Marktlegast  
Gemarkung Neuensorg


Landkreis Kulmbach  
Markt Marktlegast  
Gemarkung Marktlegast

Landkreis Kulmbach  
Markt Marktlegast  
Gemarkung Marktlegast





Planfestgestellt mit Beschluss der Regierung von Oberfranken vom 08.11.2021, Az. 22-3322-5/18 Bayreuth, 08.11.2021

gez. Stadler  
Regierungsdirektorin




1	2. Deckblatt	18.12.2020	TNL
Nr.	Art der Änderung	Datum	Zeichen

**Unterlagen zum Planfeststellungsverfahren (2. Deckblatt)**  
Umweltstudie (UVS / LBP)

Vorhabensträger:	Tennet TSO GmbH			
Bernecker Straße 70 95448 Bayreuth				
Ersteller:	TNL Umweltplanung			
Raiffeisenstraße 7 35410 Hungen				
Tel.: +49 (0) 6402/ 51 9621-0 Fax: +49 (0) 6402/ 51 9621-30				
Institut für Umweltplanung und Raumentwicklung				
Amalienstraße 79 80799 München				
Tel.: +49 (0) 89/ 30 74 975-0 Fax: +49 (0) 89/ 30 74 975-25				
Vorhaben:	<b>Ostbayernring – Ersatzneubau 380/110-kV-Höchstspannungsleitung Redwitz – Schwandorf einschließlich Rückbau der Bestandsleitung</b>			
Abschnitt Umspannwerk Redwitz – Umspannwerk Mechlenreuth (Ltg.Nr. B159) Mast-Nr. 79 - 81				
Unterlage:	Umweltstudie (UVS / LBP) Maßnahmindetailplan Vermeidung			
Unterlage- / Blatt-Nr.:	B 5.2.2 / Blatt 24 von 38	bearbeitet:	Helbing	06.08.2018
Maßstab:	1:2.000	gezeichnet:	Menzel	06.08.2018
Blattgröße:	975 x 420 mm	geprüft:	Bernshausen / Marzelli	17.08.2018
Aufgestellt: Bayreuth, den 17.08.2018				
i. V. Thomas Ehrhardt-Unglaub		i. A. Mark Sprung		
