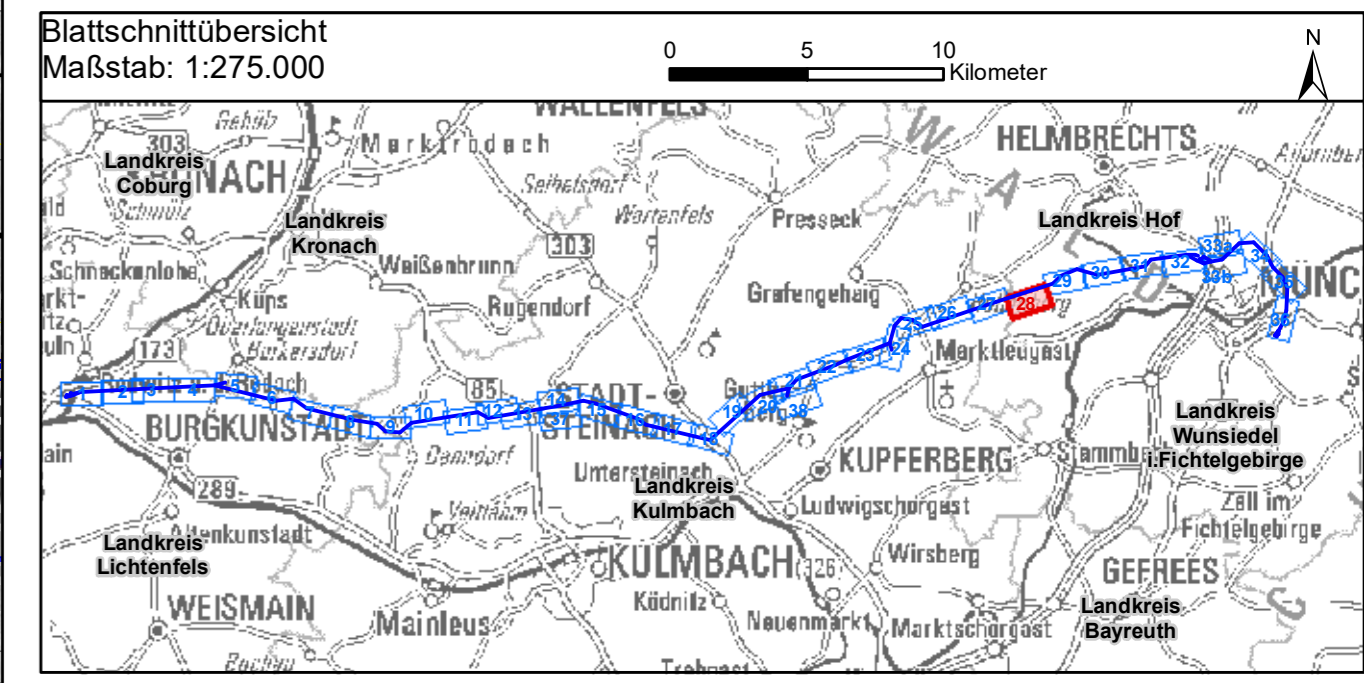


Landkreis Hof
Stadt Münchberg
Gemarkung Sauerhof

Landkreis Kulmbach
Markt Marktleugast
Gemarkung Marktleugast

Landkreis Hof
Stadt Münchberg
Gemarkung Poppenreuth

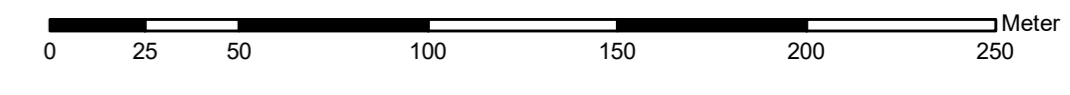
Landkreis Hof
Stadt Münchberg
Gemarkung Sauerhof



Planfestgestellt mit Beschluss der Regierung
von Oberfranken vom 08.11.2021,
Az. 22-3322-5/18
Bayreuth, 08.11.2021



gez.
Stadler
Regierungsdirektorin



1	2. Deckblatt	18.12.2020	TNL
Nr.	Art der Änderung	Datum	Zeichen


Unterlagen zum Planfeststellungsverfahren (2. Deckblatt)
Umweltstudie (UVS / LBP)

Vorhabensträger: Tennet TSO GmbH
Bernecker Straße 70
95448 Bayreuth



Ersteller: TNL Umweltplanung
Raiffeisenstraße 7
35410 Hungen
Tel.: +49 (0) 6402/ 51 9621-0
Fax: +49 (0) 6402/ 51 9621-30

Institut für Umweltplanung und Raumentwicklung
Amalienstraße 79
80799 München
Tel.: +49 (0) 89/ 30 74 975-0
Fax: +49 (0) 89/ 30 74 975-25



Vorhaben: **Ostbayernring – Ersatzneubau 380/110-kV-Höchstspannungsleitung Redwitz – Schwandorf einschließlich Rückbau der Bestandsleitung**
Abschnitt Umspannwerk Redwitz – Umspannwerk Mechlenreuth (Ltg.Nr. B159) Mast-Nr. 91 - 94

Unterlage: Umweltstudie (UVS / LBP)
Maßnahmindetailplan Vermeidung

Unterlage- / Blatt-Nr.: B 5.2.2 / Blatt 28 von 38	bearbeitet:	Helbing	06.08.2018
Maßstab: 1:2.000	gezeichnet:	Menzel	06.08.2018
Blattgröße: 975 x 420 mm	geprüft:	Bernshausen / Marzelli	17.08.2018

Aufgestellt: Bayreuth, den 17.08.2018
i. V. Thomas Ehrhardt-Unglaub i. A. Mark Sprung
T. Ehrhardt-Unglaub *M. Sprung*