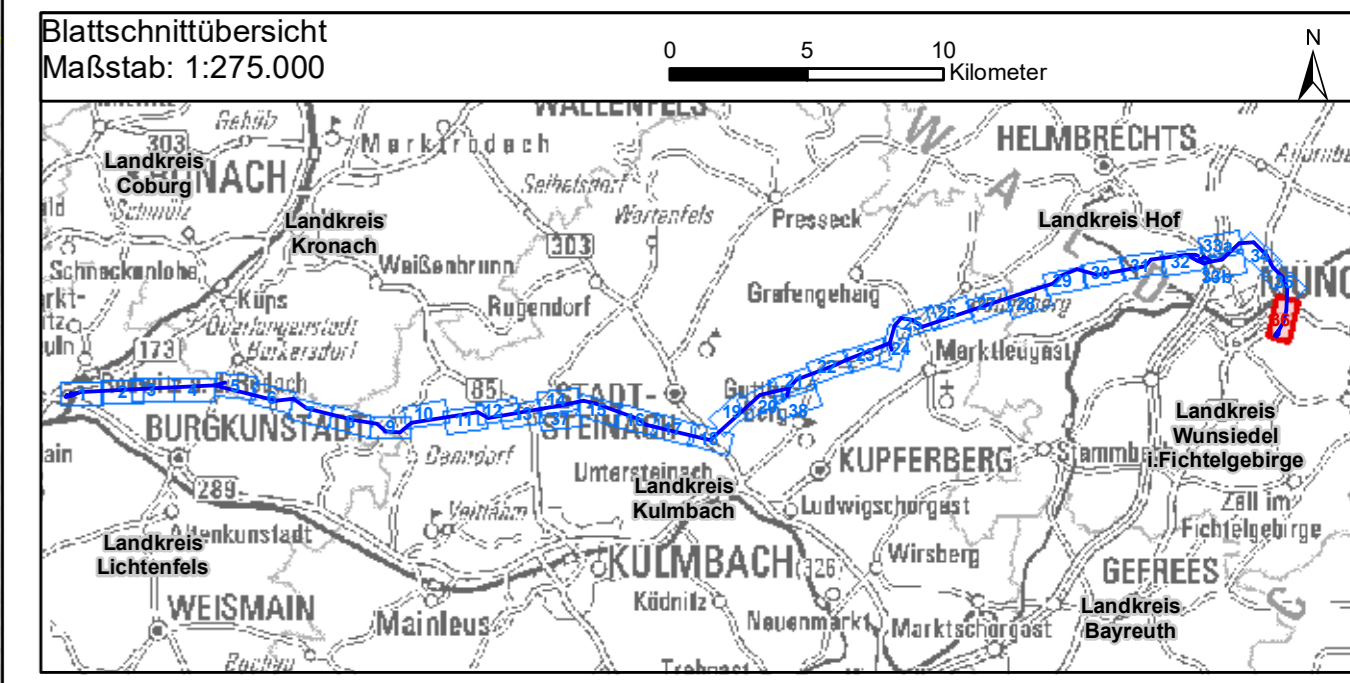


Landkreis Hof  
Gemeinde Weißdorf  
Gemarkung Wulmersreuth

Landkreis Hof  
Stadt Münchberg  
Gemarkung Mechenreuth


Landkreis Hof  
Stadt Münchberg  
Gemarkung Meierhof b. Münchberg

Landkreis Hof  
Stadt Münchberg  
Gemarkung Münchberg







Planfestgestellt mit Beschluss der Regierung von Oberfranken vom 08.11.2021, Az. 22-3322-5/18 Bayreuth, 08.11.2021

gez. Stadler  
Regierungsdirektorin




1	2. Deckblatt	18.12.2020	TNL
Nr.	Art der Änderung	Datum	Zeichen

**Unterlagen zum Planfeststellungsverfahren (2. Deckblatt)**

<p>Umweltstudie (UVS / LBP)</p>			
<p>Vorhabensträger: TenneT TSO GmbH</p> 			
<p>Bernecker Straße 70 95448 Bayreuth</p>			
<p>Ersteller: TNL Umweltplanung</p> 			
<p>Raiffeisenstraße 7 35410 Hungen</p>		<p>Tel.: +49 (0) 6402/ 51 9621-0 Fax: +49 (0) 6402/ 51 9621-30</p>	
<p>Institut für Umweltplanung und Raumentwicklung</p> 			
<p>Amalienstraße 79 80799 München</p>		<p>Tel.: +49 (0) 89/ 30 74 975-0 Fax: +49 (0) 89/ 30 74 975-25</p>	
<p>Vorhaben: <b>Ostbayererring – Ersatzneubau 380/110-kV-Höchstspannungsleitung Redwitz – Schwandorf einschließlich Rückbau der Bestandsleitung</b></p>			
<p>Abschnitt Umspannwerk Redwitz – Umspannwerk Mechenreuth (Ltg.Nr. B159) Mast-Nr. 121 - 124</p>			
<p>Unterlage: Umweltstudie (UVS / LBP)</p>			
<p>Maßnahmendetailplan Vermeidung</p>			
<p>Unterlage- / Blatt-Nr.: B 5.2.2 / Blatt 36 von 38</p>	<p>bearbeitet: Helbing</p>	<p>06.08.2018</p>	
<p>Maßstab 1:2.000</p>	<p>gezeichnet: Menzel</p>	<p>06.08.2018</p>	
<p>Blattgröße 975 x 420 mm</p>	<p>geprüft: Bernshausen / Marzelli</p>	<p>17.08.2018</p>	
<p>Aufgestellt: Bayreuth, den 17.08.2018</p>			
<p>i. V. Thomas Ehrhardt-Unglaub</p> 		<p>i. A. Mark Sprung</p> 