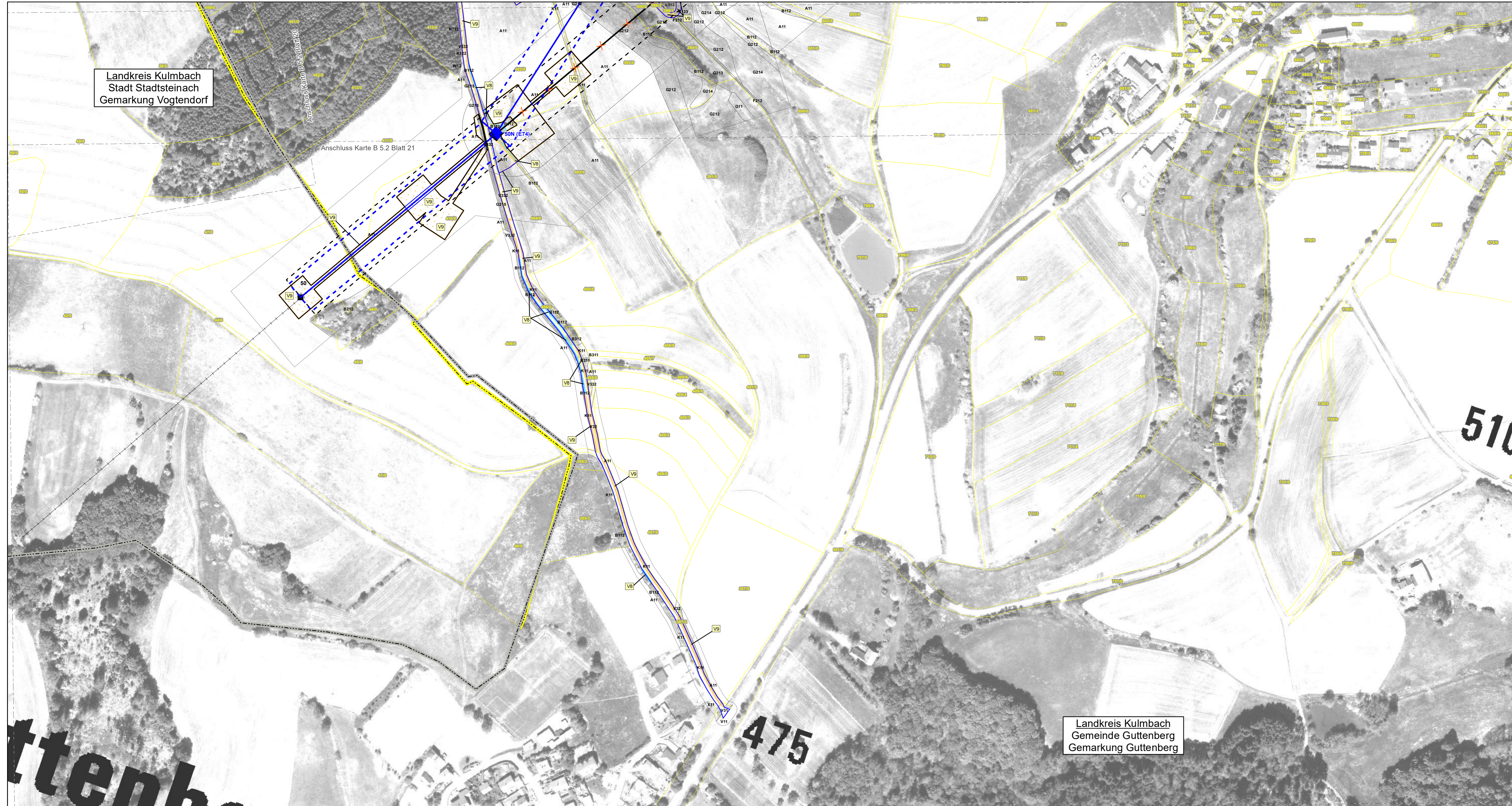
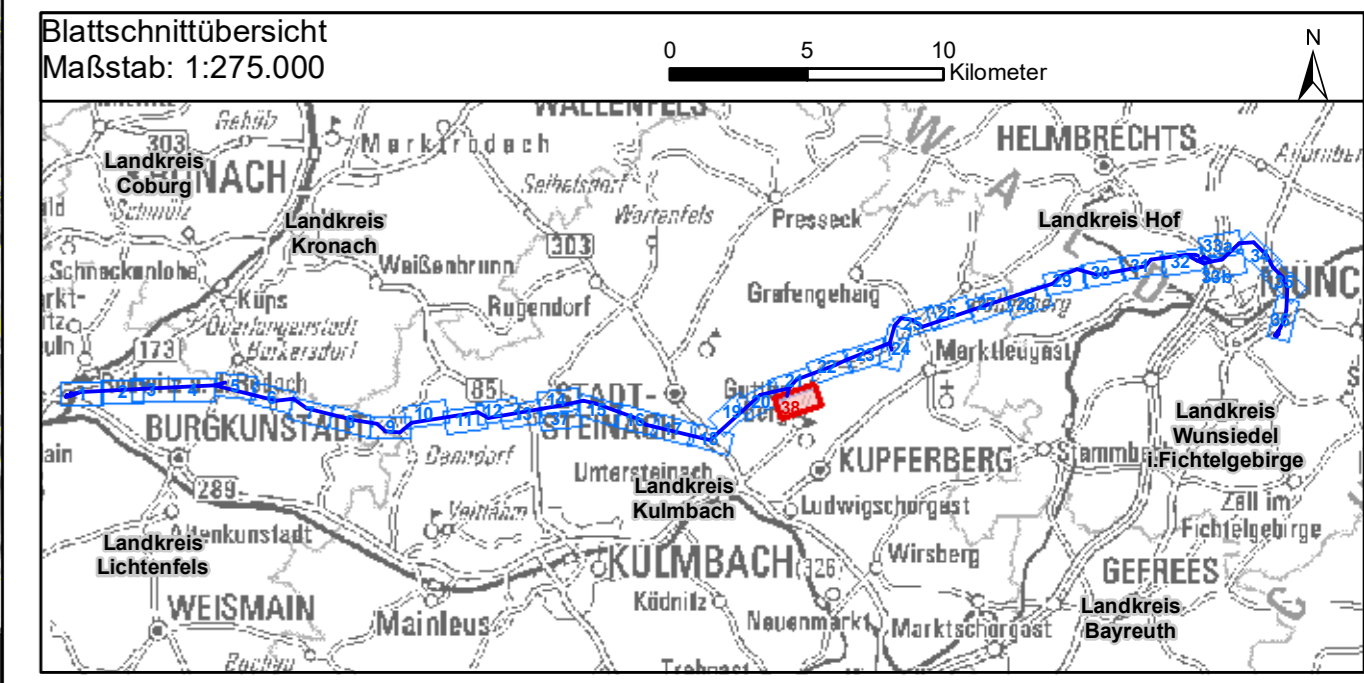


Landkreis Kulmbach  
Stadt Stadtsteinach  
Gemarkung Vogtendorf

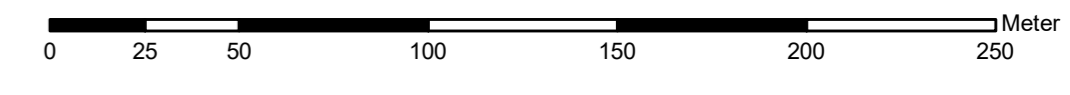


Landkreis Kulmbach  
Gemeinde Guttenberg  
Gemarkung Guttenberg



Planfestgestellt mit Beschluss der Regierung von Oberfranken vom 08.11.2021, Az. 22-3322-5/18 Bayreuth, 08.11.2021

gez.  
Stadler  
Regierungsdirektorin



Nr.	Art der Änderung	Datum	Zeichen
1	2. Deckblatt	18.12.2020	TNL

**Unterlagen zum Planfeststellungsverfahren (2. Deckblatt)**  
Umweltstudie (UVS / LBP)

Vorhabensträger:	TenneT TSO GmbH Bernecker Straße 70 95448 Bayreuth	
Ersteller:	TNL Umweltplanung Raiffeisenstraße 7 35410 Hungen Institut für Umweltplanung und Raumentwicklung Amalienstraße 79 80799 München	 
Vorhaben:	<b>Ostbayernring – Ersatzneubau 380/110-kV-Höchstspannungsleitung Redwitz – Schwandorf einschließlich Rückbau der Bestandsleitung</b> Abschnitt Umspannwerk Redwitz – Umspannwerk Mechenreuth (Ltg.Nr. B159) Mast-Nr. 50N	
Unterlage:	Umweltstudie (UVS / LBP) Maßnahmindetailplan Vermeidung	
Unterlage- / Blatt-Nr.:	B 5.2.2 / Blatt 38 von 38	bearbeitet: Helbing 06.08.2018
Maßstab:	1:2.000	gezeichnet: Menzel 06.08.2018
Blattgröße:	975 x 420 mm	geprüft: Bernshausen / Marzelli 17.08.2018
Aufgestellt:	Bayreuth, den 17.08.2018	
i. V. Thomas Ehrhardt-Unglaub	i. A. Mark Sprung	