

Schutzgut Menschen

Bestand

Siedlungs- und Erholungsflächen

- Gemeinbedarfsfläche (B-Plan, FNP, TN)
- Wohnbaufläche (B-Plan, FNP, TN)
- Gemischte Baufläche (B-Plan, FNP, TN)
- Gewerbliche Baufläche (B-Plan, FNP, TN)
- Erholungsflächen (B-Plan, FNP, TN)
- Sonstige Gebäude

Auswirkungen/Konflikte (ALK / ALB 2016)

- Mindestabstand zu Wohngebäuden im Innenbereich (400 m) (2. Deckblatt)
- Wohngebäude im Innenbereich in mehr als 400 m Entfernung zum Neubau
- Wohngebäude im Innenbereich in weniger als 400 m Entfernung zum Neubau
- Mindestabstand zu Wohngebäuden im Außenbereich (200 m) (2. Deckblatt)
- Wohngebäude im Außenbereich in weniger als 200 m Entfernung zum Neubau
- Wohngebäude im Außenbereich in mehr als 200 m Entfernung zum Neubau

Schutzgut Kulturelles Erbe und sonstige Sachgüter

Bestand

Denkmalschutz (BayLFD 2020)

- Baudenkmäler mit Aktennummer
- Bodendenkmäler mit Aktennummer
- Vermutungsflächen mit Aktennummer

Auswirkungen/Konflikte

- KD 1** Verlust/ Beeinträchtigung von Bodendenkmälern (2. Deckblatt)

Anlagen und Leitungen für Ver- und Entsorgung (ROK 2020)

- Photovoltaikanlagen mit Beschriftung (Bestand und Planung)
- Windenergieanlagen (Bestand und Planung)
- Gasleitung (Bestand)
- Freileitung ab 110 KV (Bestand)
- Wasserleitung (Bestand und Planung)
- Abwasserentsorgungsleitung (Bestand und Planung)

Verkehrswege (ROK 2020)

- Bundesstraße (Planung)
- Staatsstraße (Planung)

Technische Planung

Planung

- Schutzstreifen (2. Deckblatt)
- Achse Ostbayernring (Antrag)
- Mast mit Nr. (Antrag)
- Mast mit Nr. (2. Deckblatt) *
- Wald-/Gehölz überspannung (2. Deckblatt)

Vorübergehende Inanspruchnahme

- Arbeitsfläche, Seilzugfläche, Zuwegung, Schutzgerüst, Baueinsatzkabel, Freileitungsprovisorium, Trennstelle (2. Deckblatt)

* Der in Blau dargestellte Leitungszug (2. Deckblatt) enthält in den unveränderten Bereichen auch den Planungsstand des Antrags. Genaue Unterschiede zwischen alter und neuer Planung lassen sich der Unterlage 3 (Lage- und Grunderwerbspläne) entnehmen.

Bestand

- Schutzstreifen
- Achse Ostbayernring / 110kV (Rückbau)
- Mast mit Nr.

Abgrenzungen


- Untersuchungsraum 300 m beidseits des Leitungsneu- und Rückbaus (Schutzgut Kulturelles Erbe und sonstige Sachgüter) (2. Deckblatt)
- Untersuchungsraum 500 m beidseits des Leitungsneu- und Rückbaus (Schutzgut Menschen) (2. Deckblatt)

Verwaltungsgrenzen

- Gemeindegrenze
- Landkreisgrenze

Planfestgestellt mit Beschluss der Regierung von Oberfranken vom 08.11.2021, Az. 22-3322-5/18 Bayreuth, 08.11.2021




gez.
Stadler
Regierungsdirektorin



Nr.	Art der Änderung	Datum	Zeichen
1	2. Deckblatt	18.12.2020	TNL

Unterlagen zum Planfeststellungsverfahren (2. Deckblatt)

Umweltstudie (UVS / LBP)

Vorhabensträger: TenneT TSO GmbH			
Bernecker Straße 70 95448 Bayreuth			
Ersteller: TNL Umweltplanung			
Raiffeisenstraße 7 35410 Hungen			
			
		Institut für Umweltplanung und Raumentwicklung Amalienstraße 79 80799 München	
Vorhaben:		Ostbayernring – Ersatzneubau 380/110-kV-Höchstspannungsleitung Redwitz – Schwandorf einschließlich Rückbau der Bestandsleitung Abschnitt Umspannwerk Redwitz – Umspannwerk Mechlenreuth (Ltg.Nr. B159)	
Unterlage:		Umweltstudie (UVS / LBP) Bestands-/Konfliktplan Menschen und Kulturelles Erbe und sonstige Sachgüter	
Unterlage- / Blatt-Nr.: C 11.1.1 / Legende	bearbeitet:	Helbing	06.08.2018
Maßstab 1:5.000	gezeichnet:	Menzel	06.08.2018
Blattgröße 594 x 420 mm	geprüft:	Bernshausen / Marzelli	17.08.2018