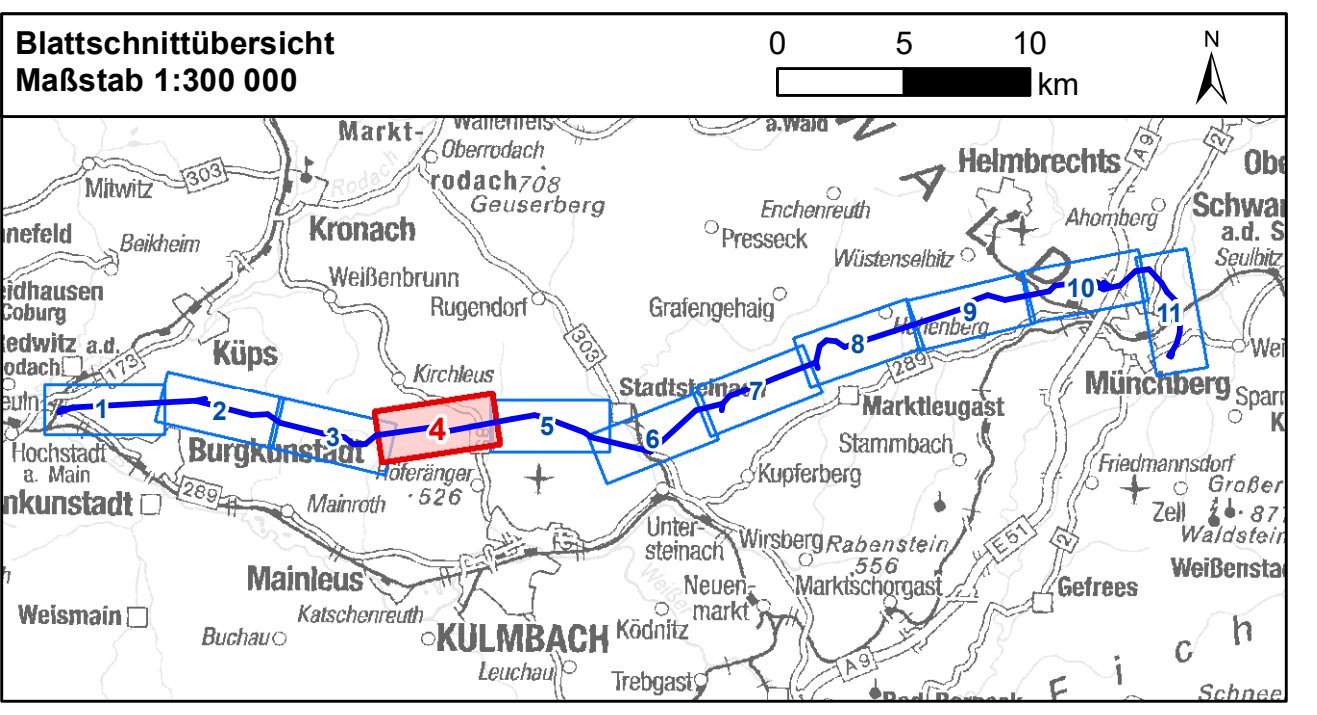


Markt Mainleus
Landkreis
Kulmbach

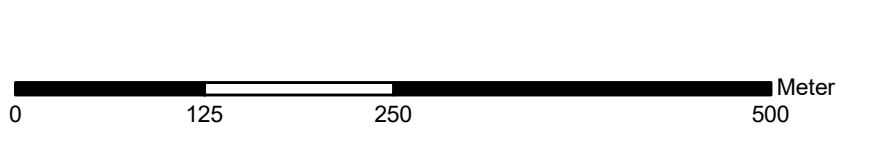
Stadt Kulmbach
Landkreis
Kulmbach



Planfestgestellt mit Beschluss der Regierung
von Oberfranken vom 08.11.2021,
Az. 22-3322-5/18
Bayreuth, 08.11.2021






gez.
Stadler
Regierungsdirektorin



1	2 Deckblatt	18.12.2020	TNL
Nr.	Art der Änderung	Datum	Zeichen

Unterlagen zum Planfeststellungsverfahren (2. Deckblatt)

Umweltstudie (UVS / LBP)

Vorhabensträger:	TenneT TSO GmbH			
Bernecker Straße 70 95448 Bayreuth				
Ersteller:	TNL Umweltplanung			
Raiffeisenstraße 7 35410 Hungen	Tel.: +49 (0) 6402/ 51 9621-0 Fax: +49 (0) 6402/ 51 9621-30			
Institut für Umweltplanung und Raumentwicklung				
Amalienstraße 79 80799 München	Tel.: +49 (0) 89/ 30 74 975-0 Fax: +49 (0) 89/ 30 74 975-25			
Vorhaben:	Ostbayernring – Ersatzneubau 380/110-kV-Höchstspannungsleitung Redwitz – Schwandorf einschließlich Rückbau der Bestandsleitung			
	Abschnitt Umspannwerk Redwitz – Umspannwerk Mechenreuth (Ltg.Nr. B159) Mast-Nr. 36 - 46			
Unterlage:	Umweltstudie (UVS / LBP)			
	Bestands-/Konfliktplan Menschen und Kulturelles Erbe und sonstige Sachgüter			
Unterlage / Blatt-Nr.:	C 11.1.1 / Blatt 4 von 11	bearbeitet:	Helbing	06.08.2018
Maßstab:	1:5.000	gezeichnet:	Menzel	06.08.2018
Blattgröße:	1160 x 420 mm	geprüft:	Bernhausen / Marzelli	17.08.2018