





Planfestgestellt mit Beschluss der Regierung von Oberfranken vom 08.11.2021.
 Az. 22-3322-5/18
 Bayreuth, 08.11.2021

gez.
 Stadler
 Regierungsdirektorin




1	2 Deckblatt	18.12.2020	TNL
Nr.	Art der Änderung	Datum	Zeichen

Unterlagen zum Planfeststellungsverfahren (2. Deckblatt)
 Umweltstudie (UVS / LBP)

Vorhabensträger:	Tennet TSO GmbH	
Bernecker Straße 70 95448 Bayreuth		
Ersteller:	TNL Umweltplanung Raiffeisenstraße 7 35410 Hungen	Tel.: +49 (0) 6402/ 51 9621-0 Fax: +49 (0) 6402/ 51 9621-30 
Institut für Umweltplanung und Raumentwicklung Amalienstraße 79 80799 München		Tel.: +49 (0) 89/ 30 74 975-0 Fax: +49 (0) 89/ 30 74 975-25 
Vorhaben:	Ostbayernring – Ersatzneubau 380/110-kV-Höchstspannungsleitung Redwitz – Schwandorf einschließlich Rückbau der Bestandsleitung	
Unterlage:	Abschnitt Umspannwerk Redwitz – Umspannwerk Mechlenreuth (Ltg.Nr. B159) Mast-Nr. 47 - 57 Umweltstudie (UVS / LBP) Bestands-/Konfliktplan Menschen und Kulturelles Erbe und sonstige Sachgüter	
Unterlage / Blatt-Nr.:	C 11.1.1 / Blatt 5 von 11	bearbeitet: Helbing gezeichnet: Menzel geprüft: Bemshausen / Marzelli
Maßstab:	1:5.000	06.08.2018
Blattgröße:	1160 x 420 mm	17.08.2018

Daten: © Bayerische Vermessungsverwaltung (www.lbv.de), © Bayerisches Landesamt für Umwelt (www.lfu.bayern.de), © Bayerische Forstverwaltung, Rauminformationssystem der Regierung von Oberfranken, © Bayerisches Landesamt für Denkmalpflege (www.blfd.de), © GeoBasis-DE / BKG 2018 (www.bkg.bund.de)