
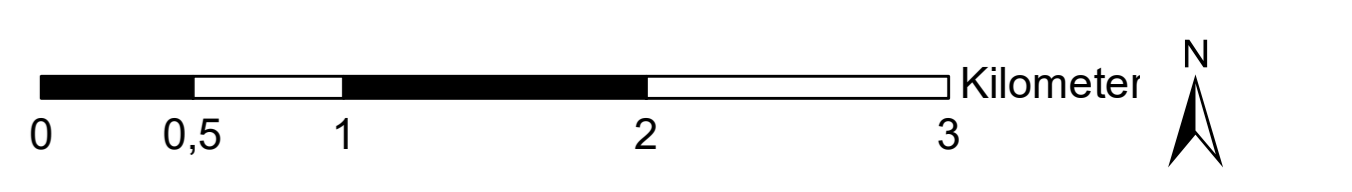





Planfestgestellt mit Beschluss der Regierung von Oberfranken vom 08.11.2021, Az. 22-3322-5/18, Bayreuth, 08.11.2021

gez. Stadler
Regierungsdirektorin

1	2. Deckblatt	20.11.2020	TNL
Nr.	Art der Änderung	Datum	Zeichen

Unterlagen zum Planfeststellungsverfahren (2. Deckblatt)
Umweltstudie (UVS / LBP)

Vorbereitende:	TenneT TSO GmbH Bernecker Straße 70 95648 Bayreuth	
Ersteller:	TNL Umweltplanung Raffelensstraße 7 35410 Hungen Institut für Umweltplanung und Raumentwicklung Amalienstraße 79 80799 München	 
Vorhaben:	Ostbayernring – Ersatzneubau 380/110-kV-Höchstspannungsleitung Redwitz – Schwandorf einschließlich Rückbau der Bestandsleitung Abschnitt Umspannwerk Redwitz – Umspannwerk Mechlereuth (Lig.Nr. B159) Mast-Nr. 1 - 49	
Unterlage:	Umweltstudie (UVS / LBP) Bestands- / Konfliktplan Landschaft / Landschaftsbild	
Unterlage / Blatt-Nr.:	C 11.1.5 / Blatt 1 von 3	bearbeitet: Heibing
Maßstab:	1:25.000	gezeichnet: Menzel
Blattgröße:	1189 x 841 mm	geprüft: Bernhausen / Marzell
		06.08.2018
		06.08.2018
		17.08.2018