



# Übersicht über großräumige Schutzgebiete

## Schutzgebiete





-  Landschaftsschutzgebiet mit Nummer und Bezeichnung (BAYLFU 2020)
-  Naturpark mit Nummer und Bezeichnung (BAYLFU 2020)
-  FFH-Gebiete mit Nummer und Bezeichnung (LfU-2016) (BAYLFU 2020)
-  SPA-Gebiete mit Nummer und Bezeichnung (LfU-2016) (BAYLFU 2020)
-  Geschützter Landschaftsbestandteil, flächig - Bestand und Planung mit Bezeichnung (ROK-2015) (ROK 2020)

## Schutzgebiete ohne Vorkommen auf den Karten



-  Naturschutzgebiete (ROK 2020)
-  Naturwaldreservate (LWF 2016)

## Technische Planung

### Planung




-  Achse Ostbayernring (Antrag)
-  Mast mit Nr. (Antrag)
-  Achse Ostbayernring (2. Deckblatt)\*
-  Mast mit Nr. (2. Deckblatt)

### Bestand

-  Achse Ostbayernring / 110kV (Rückbau)
-  Mast mit Nr.

\* Der in Blau dargestellte Leitungszug (2. Deckblatt) enthält in den unveränderten Bereichen auch den Planungsstand des Antrags. Genaue Unterschiede zwischen alter und neuer Planung lassen sich der Unterlage 3 (Lage- und Grunderwerbspläne) entnehmen.

### Abgrenzungen

-  Untersuchungsraum 5.000 m beidseits des Leitungsneu- und rückbaus (FFH- und SPA-Gebiete) (2. Deckblatt)
-  Untersuchungsraum 1.500 m beidseits des Leitungsneu- und rückbaus (Landschaftsschutzgebiete, Naturparke) (2. Deckblatt)
-  Untersuchungsraum 300 m beidseits des Leitungsneu- und rückbaus (restliche Schutzgebiete) (2. Deckblatt)

### Verwaltungsgrenzen

-  Landkreisgrenze

Planfestgestellt mit Beschluss der Regierung von Oberfranken vom 08.11.2021, Az. 22-3322-5/18 Bayreuth, 08.11.2021




gez.  
Stadler  
Regierungsdirektorin



Nr.	Art der Änderung	Datum	Zeichen
1	2. Deckblatt	20.11.2020	TNL

## Unterlagen zum Planfeststellungsverfahren (2. Deckblatt)

Umweltstudie (UVS / LBP)

Vorhabensträger:	TenneT TSO GmbH			
	Bernecker Straße 70 95448 Bayreuth			
Ersteller:	TNL Umweltplanung			
	Raiffeisenstraße 7 35410 Hungen Tel.: +49 (0) 6402/ 51 9621-0 Fax: +49 (0) 6402/ 51 9621-30			
	Institut für Umweltplanung und Raumentwicklung			
	Amalienstraße 79 80799 München Tel.: +49 (0) 89/ 30 74 975-0 Fax: +49 (0) 89/ 30 74 975-25			
Vorhaben:	<b>Ostbayernring – Ersatzneubau 380/110-kV-Höchstspannungsleitung Redwitz – Schwandorf einschließlich Rückbau der Bestandsleitung</b>  Abschnitt Umspannwerk Redwitz – Umspannwerk Mechlenreuth (Ltg.Nr. B159)			
Unterlage:	Umweltstudie (UVS / LBP) Schutzgebietsübersicht			
Unterlage- / Blatt-Nr.:	C 11.1.7 / Legende	bearbeitet:	Helbing	06.08.2018
Maßstab	1:25.000	gezeichnet:	Zankl	06.08.2018
Blattgröße	594 x 420 mm	geprüft:	Bernshausen / Marzelli	17.08.2018